



COMUNE DI CANICATTINI BAGNI  
 PROVINCIA REGIONALE DI SIRACUSA  
 Studio geologico a supporto della variante con rielaborazione  
 del Piano Regolatore Generale

ALL. 3a

CARTA GEOMORFOLOGICA  
 SCALA 1:2.000

Settore Ovest


PER LA PRESA IN VISIONE: IL GRUPPO TECNICO DI LAVORO



IL COMMISSARIO AD ACTA  
 Arch. Pietro Comiglio

UFFICIO REGIONALE DEL TERRITORIO  
 SIRACUSA  
 N. 252/335 - Circolazione n. 29/07/10.12  
 27/09/2013


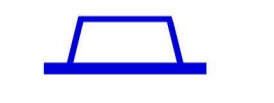





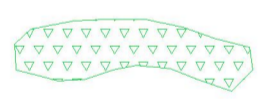

Il presente costituisce elaborato di P.R.G. del Comune di Canicattini Bagni adottato con Delibera n. 24 del 27/09/2013

Il Responsabile dell'Ufficio  
 Arch. Gianfrancesco  
 Il Segretario  
 Arch. Giuseppe








Committente	Dott. Geologo Giuseppe Buccheri
	


**Legenda**

-  Superfici terrazzate
-  Cave inattive
-  Cave attive
-  Ori di scarpata antropica
-  Reticolo fluviale
-  Spartiacque
-  Orlo di scarpata di erosione fluviale
-  Aree soggette a fenomeni di crollo
-  Zone soggette a ruscellamento concentrato

**Classi di pendenza**

-   $i \leq 15^\circ$
-   $15^\circ < i \leq 30^\circ$
-   $i > 30^\circ$

**Zona C1**  **Aree per attività produttive (Zona D)** 

**Zona C2**  **Nuova viabilità di piano** 