REGIONE SICILIANA

COMUNE DI CANICATTINI BAGNI

Via XX Settembre 42, 96010 Canicattini Bagni (SR)

RIELABORAZIONE DEL PIANO REGOLATORE GENERALE _

L.R. n.71 del 27/12/1978 art.2 e L.R. n.15 del 30/04/1991

ELABORATO 01.3 — **Analisi dei regimi vincolistici**

Allegato planimetrico scala 1:10.000

il R.U.P. coordinatore
supportato dal gruppo interno dell'Ufficio Tecnico Comunale : geom. Salvatore Bordonaro, geom. Paola Cavalieri, geom. Emanuele Roccaro, arch. Albert Alexandra Ficara, geom. Luigi Petrolito, geom. Giuseppe Gagnata, geom. Carmelo Sapporo

geom. capo Giuseppe Carpinteri

il Gruppo di Progettazione esterno all'Amministrazione
con il contributo del CST Archimede per l'elaborazione dati su piattaforma G.I.S. opensource + ste[illegible]: arch. Giuseppe Di Mauro e dott. Claudio G. Miraglia _

arch. Giuseppe Di Mauro — arch. Alessandro Mozzicato

arch. Fabrizio Amenta — arch. Emanuele Lombardo

IL COMMISSARIO AD ACTA
Arch. Pietro Coniglio

Il presente costituisce elaborato di P.R.G. del Comune di Canicattini Bagni adottato con Delibera n.28 del 22/09/2023

Il Responsabile dell'U.T.C.
geom. Carpinteri Giuseppe

p. Il Segretario f.f.
Il Vice Segretario
Dott.ssa Greco Adriana

REGIONE SICILIANA
ASSESSORATO LAVORI PUBBLICI
UFFICIO DEL GENIO CIVILE DI SIRACUSA

visto ai sensi della legge 2-2-1974 n. 64 e con riferimento all'autorizzazione di pari data e numero con riferimento art. 11 N. 152334 Siracusa, li 19/07/2017

Il FUNZIONARIO DIRETTIVO
Arch. Gino Montecchi

Il DIRIGENTE
Dott.ssa Geol. [illegible] VACCARO

[Canicattini Bagni, marzo 2015]

Base cartografica Carta Tecnica Regionale ATA2012 con sistemazione ed aggiornamento dell'edificato esistente a cura del CST Archimede e dell'arch. A. Mozzicato.
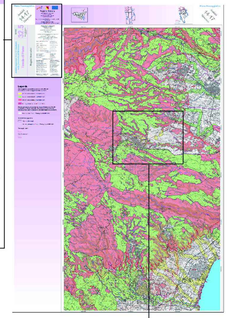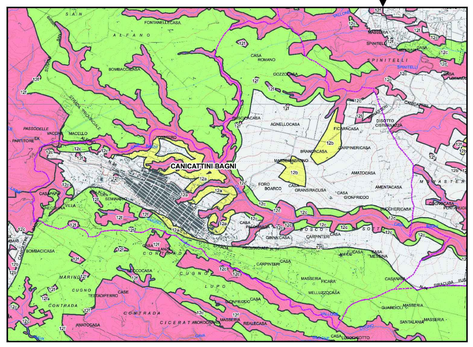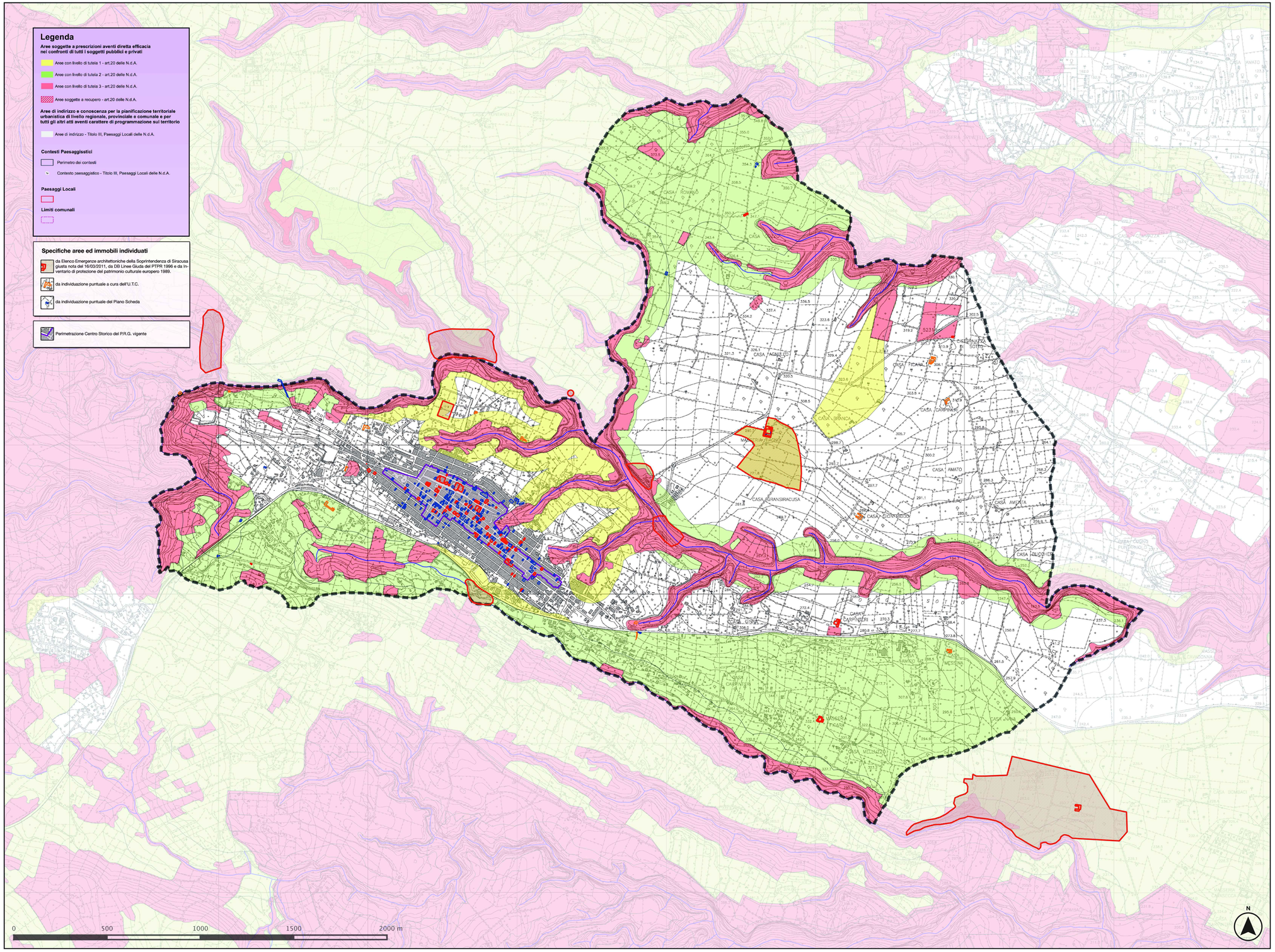
Elaborazione dati a cura del CST Archimede su geodatabase dell'Ass.to Reg.le BB.CC.I.S. giusta richiesta del 07/02/2011.