



COMUNE DI CANICATTINI BAGNI

(Provincia di Siracusa)

UFFICIO TECNICO COMUNALE

(Centr. 0931-540111 – Int. 0931-540202 - Fax 0931-540207)

E-mail: ufficio.tecnico@comune.canicattinibagni.sr.it

PEC : ufficiotecnico.canicattinibagni@pec.it



OGGETTO: COMUNE DI CANICATTINI BAGNI (SR) – L.R. N. 27 DICEMBRE 1978 N. 71 E SS.MM.II - VARIANTE E RIELABORAZIONE DEL PIANO REGOLATORE GENERALE – NORME TECNICHE D’ATTUAZIONE E REGOLAMENTO EDILIZIO COMUNALE.

PARERE ISTRUTTORIO DELL’U.T.C. SUL P.R.G.

IL RESPONSABILE DEL III SETTORE-TECNICO

RICHIAMATA la deliberazione di Consiglio Comunale n.40 del 23/12/2010, avente a oggetto: “*VARIANTE E RIELABORAZIONE DEL PIANO REGOLATORE GENERALE. NORME TECNICHE D’ATTUAZIONE E REGOLAMENTO EDILIZIO COMUNALE. CONFERMA VINCOLI PREORDINATI ALL’ESPROPRIO. DIRETTIVE GENERALI. ATTO DI INDIRIZZO POLITICO*”, con la quale lo stesso ha “ritenuto di dover far propri i contenuti della relazione dell’U.T.C. che costituiscono atto d’indirizzo politico per le variazioni di cui in oggetto”;

RICHIAMATA la deliberazione di G.C. n.266 del 27/12/2010, dichiarata urgente e immediatamente eseguibile, avente a oggetto: “*Variante e rielaborazione del Piano Regolatore Generale – Norme Tecniche d’Attuazione e Regolamento edilizio comunale - Conferma vincoli preordinati all’esproprio – Procedura di scelta dei progettisti – Atto d’indirizzo politico*”;

RICHIAMATE, ma non esplicitamente elencate, le procedure per i conferimenti dei servizi tecnici di progettazione del P.R.G., Valutazione Ambientale Strategica (V.A.S.), Studio geologico e idrogeologico, Micro zonazione sismica, Studio agricolo-forestale, *Addendum* allo Studio agricolo-forestale;

VISTA la deliberazione di G.C. n.266 del 27/12/2010 rubricata: Variante con rielaborazione P.R.G. – Norme Tecniche d’attuazione e regolamento edilizio comunale – Procedura di scelta dei progettisti – Atto d’indirizzo politico;

VISTA la Determinazione Sindacale n.25 del 24/03/2011 – R.G. n.327 rubricata: Rielaborazione del Piano Regolatore Generale – Valutazione Ambientale Strategica – Conferimento incarico professionale al Geol. Francesco Maria Cantarella di Catania;

VISTA la Determinazione Sindacale n.33 del 19/05/2011 – R.G. n.556 rubricata: Variante con rielaborazione del Piano Regolatore Generale – Studio Geologico – Tecnico – Conferimento incarico professionale al Geol. Giuseppe Buccheri di Canicattini Bagni;

VISTA la Determinazione Sindacale n.31 del 10/05/2011 – R.G. n.527 rubricata: Variante con rielaborazione del Piano Regolatore Generale – Conferimento incarico professionale progettazione all’Ufficio Tecnico e agli Architetti Mozzicato Alessandro, Lombardo Emanuele, Di Mauro Giuseppe, Fabrizio Amenta di Canicattini Bagni e successivo disciplinare approvato con Deter. Dirig. n.642 del 09/06/2011 R.G;



VISTA la Determinazione Sindacale n.69 del 22/12/2011 – R.G. n.1794 rubricata: Variante con rielaborazione del Piano Regolatore Generale – Studio Agricolo Forestale e Boschivo – Conferimento incarico professionale al Dott. Agr. Paolo Gionfriddo di Canicattini Bagni;

VISTA la Determinazione Dirig. n.352 del 20/08/2012 – R.G. n.1006/2012 rubricata: Variante con rielaborazione del Piano Regolatore Generale – Affidamento indagini geognostiche e geofisiche a supporto dello studio geologico – Sub impegno di spesa Geol. Giuseppe Buccheri;

DATO ATTO che con D.A. n.24/Gab del 13/03/2014 l'A.R.T.A. ha nominato Commissario presso il Comune di Canicattini Bagni l'Arch. Pietro Coniglio per provvedere, in via sostitutiva, previo accertamento degli atti, agli adempimenti sindacali relativi alla formazione del P.R.G., incarico ulteriormente prorogato con D.A. n. 104/Gab del 24/06/2014;

DATO ATTO che con nota del 28/01/2014, prot. n. 4920, pervenuta al Comune il 07/03/2014, il Dipartimento Regionale della Protezione Civile ha notificato di D.D.G. n. 620 del 04/12/2013 di approvazione degli studi di micro zonazione sismica di **livello 1** realizzati ai sensi dell'Ordinanza del P.C.M. n. 3907 del 13/11/2010 nel territorio della Regione Siciliana;

VISTA la Determinazione Sindacale n.8 del 17/09/2014 – R.G. n.973/2014 rubricata: Nomina consulente a titolo gratuito per il conferimento per il conferimento incarico di collaborazione esterna art. 14 L.R. n. 48/91 al Dott. Agronomo Galati Sardo Giusi per l'assistenza all'amministrazione per le problematiche agricole-forestali dell'iter di variante con rielaborazione e adozione del P.R.G. di questo Comune;

VISTO il progetto di Variante al P.R.G, redatto nel marzo 2015 dai Tecnici/Progettisti, firmato dal Commissario ad Acta, costituito dai seguenti elaborati:

Elaborato 00 – Elenco degli Elaborati di Piano

Elaborato 01. – Relazione Tecnica Illustrativa

Elaborato 01.1. – Restituzione aerofotogrammetrica del territorio comunale

[All. planimetrico scala 1:10.000

Elaborato 01.2. – Restituzione aerofotogrammetrica del centro abitato

All. planimetrico scala 1: 2.000]

Elaborato 01.3. – Analisi dei regimi vincolistici

[All. planimetrico scala 1:10.000]

Elaborato 01.4. – Copia Tav.7 “Planimetria di Progetto dell'intero territorio comunale” del PRG di cui al D.A. 179/DRU del 10/03/1995 -

[All. planimetrico scala 1:5.000]

Elaborati di Piano con prescrizioni esecutive

02. Regolamento Edilizio Comunale

0.3 Norme Tecniche di Attuazione urbanistiche - edilizie

0.4 Planimetria di P.R.G. in scala 1: 5.000

0.5 Planimetria di P.R.G. in scala 1:2.000

VISTA la nota del 31/03/2015 prot. gen. n.4538 con la quale il Commissario ad acta Arch. P. Coniglio chiede all'Ufficio del Genio Civile di Siracusa il parere di competenza ai sensi dell'ex art.13 della L.n.64/1974 sulla



variante con rielaborazione del P.R.G. del Comune di Canicattini Bagni, alla quale seguiranno ulteriori note di integrazione e di nuovo esame della proposta di progetto;

VISTA la nota del 27/08/2015, prot. gen. n.13430, con la quale il Geol. F. M. Cantarella ha trasmesso il rapporto preliminare della V.A.S.;

VISTA la deliberazione di C.C. n. 4 del 29/01/2016, avente a oggetto: *VARIANTE E RIELABORAZIONE DEL PIANO REGOLATORE GENERALE. FASCIA DI RISPETTO DALL'IMPIANTO CIMITERIALE ESISTENTE E DI PREVISIONE - ATTO DI INDIRIZZO POLITICO*;

VISTA l'istanza del 18/02/2016, prot. n.3044 acquisita al protocollo dell'ASP n.8 di Siracusa il 19/02/2016, prot. n.722/Ig., con la quale il Sindaco p.t. di questo ente ha chiesto il rilascio del parere per una variante e rielaborazione del P.R.G. – Fascia di rispetto dell'impianto cimiteriale esistente e di previsione del Comune di Canicattini Bagni, ai sensi dell'art.388 del T.U.LL.SS., approvato con R.D. 27/17/1934 n. 1265 e ss.mm.ii;

VISTA la nota del 17/05/2016, prot. n. 186-1/Ig, dell'Ufficio Sanitario di Canicattini Bagni, con la quale esprime “parere preventivo” favorevole sulla problematica di cui in oggetto;

VISTA la nota del 13/09/2016, prot. n.3942/Ig, dell'ASP n.8 di Siracusa (SIAV), pervenuta al Comune il 14/09/2016, prot n 3942, con la quale si esprime ai sensi dell'art. 4 del D.A. del 29/07/2003, parere favorevole per la variante e rielaborazione del P.R.G. – Fascia di rispetto dell'impianto cimiteriale esistente e di previsione del Comune di Canicattini Bagni;

DATO ATTO che la nota del 13/09/2016, prot. n.3942/Ig, dell'A.S.P. n.8, è stata trasmessa all'Ufficio del Genio Civile di Siracusa per esprimere il proprio parere ai sensi dell'ex art. 13 della L. n.64/74 come poi avvenuto con provvedimento prot. n. 152334 del 19/07/2017;

VISTA la nota del 19/07/2017, prot. n.152334, con la quale l'Ufficio del Genio Civile di Siracusa trasmette il parere favorevole relativamente alla compatibilità geomorfologica della “Variante con revisione del P.R.G. del Comune di Canicattini Bagni”;

RICHIAMATA la deliberazione di C.C. n. 39 del 28/12/2017, rubricata: *VARIANTE E RIELABORAZIONE DEL PIANO REGOLATORE GENERALE. PRESA D'ATTO PARERE FAVOREVOLE AI SENSI DELL'ART. 13 L. N.64/74 DELL'UFFICIO DEL GENIO CIVILE DI SIRACUSA*;

DATO ATTO che con deliberazione di C.C. n.40 del 28/12/2017 si è preso atto della nota del 13/09/2016, prot. n.3942/Ig, dell'ASP n.8 di Siracusa (SIAV), pervenuta al Comune il 14/09/2016, prot. n.3942, con la quale si esprime ai sensi dell'art. 4 del D.A. del 29/07/2003, parere favorevole per la variante e rielaborazione del P.R.G. – fascia di rispetto dell'impianto cimiteriale esistente e di previsione del Comune di Canicattini Bagni;

VISTA l'istanza del 05/01/2018, prot. gen. n. 411, con la quale il Responsabile del III Settore – Tecnico avvia la procedura di V.A.S. del P.R.G. ai sensi dell'art. 13, c.1, del D. Lgs n.156/2006 e ss.mm.ii;

VISTA la nota del 09/03/2018, prot. n.3977 con la quale l'A.R.T.A. – Dipartimento dell'Urbanistica autorizza il Comune di Canicattini Bagni come Autorità Procedente all'avvio della Fase di Scoping;

VISTA la nota del 18/06/2018, prot. n. 9451, con la quale il Responsabile del III Settore-Tecnico pubblica la Fase di Scoping ai sensi dell'art. 13, comma 1, D. Lgs n.152/2006 e ss.mm.ii, relativa alla variante con rielaborazione del P.R.G.;



VISTO il verbale di chiusura della consultazione preliminare del 20/09/2018 n.01 a firma del Responsabile del III Settore-Tecnico dell'Ente e gli allegati contributi pervenuti da parte di altri enti e istituzioni, poi trasmesso all'ARTA con lettera del 24/09/2018, prot. n. 15207;

VISTO il parere della Commissione Tecnica Specialistica n.318/2018 del 14/11/2018, pervenuto al Comune il 21/11/2018, prot. gen. n. 18274, relativa al procedimento avviato dal Comune di Canicattini Bagni – Classifica SR 6-1;

VISTA la richiesta del 29/01/2019, prot. n. 1397 di quest'Ente e poi la nota di risposta del 06/02/2019, prot. n.824, con la quale il Dipartimento Regionale dello Sviluppo Rurale e del Territorio – Servizio 15 – Servizio Territoriale di Siracusa comunica di non essere competente a esprimere il parere dell'area naturale protetta SIC ITA 090019 “Cava Cardinale”;

VISTA la nota del 14/02/2019, prot. n. 2294, con la quale il Responsabile del III Settore-Tecnico chiede al Dipartimento Regionale dell'Ambiente poiché non è stato designato l'Ente Gestore dell'area naturale protetta SIC ITA 090019 “Cava Cardinale” il parere di competenza (richiesta rimasta inevasa);

DATO ATTO che in data 14/03/2019, presso l'U.T.C., si è tenuta una riunione con il Geol. F.M. Cantarella e i progettisti del P.R.G. sulla redazione della V.A.S. definitiva;

VISTA la nota del 13/08/2019, prot. n. 12166, con la quale il Dott. Geol. Francesco Maria Cantarella con studio a Catania, ha trasmesso il Rapporto Ambientale definitivo relativo alla procedura di Variante con rielaborazione del P.R.G. del Comune di Canicattini Bagni;

VISTA la nota del 20/05/2020, prot. gen. 6281, del Responsabile del III Settore – Tecnico, avente a oggetto: *SR6-IVAS – Comune di Canicattini Bagni (SR) – Procedura di Valutazione Ambientale Strategica relativa alla Variante e rielaborazione del Piano Regolatore Generale – Rapporto definitivo - Trasmissione documentazione e richiesta nulla osta alla pubblicazione* (anticipata via pec il 21/05/2020 e depositata all'Assessorato il 26/05/2020);

VISTA la nota del 18/06/2020, prot. n.8785, pervenuta al Comune in pari data, prot. gen. n.7522, dell'Assessorato Regionale del Territorio e dell'Ambiente – Dipartimento dell'Urbanistica, avente a oggetto: *SR6-IVAS – Comune di Canicattini Bagni (SR) – Procedura di Valutazione Ambientale Strategica relativa alla Variante e rielaborazione del Piano Regolatore Generale – Fase di Scoping ai sensi dell'art.13, comma 5, del D. Lgs n.152/06 e s.m.i. – Art. 9, commi 5,6 e 7 D.P.R. 8 luglio 2014 n.23;*

DATO ATTO che l'A.R.T.A. con la nota prot. n. 8785/2020, specifica che gli atti trasmessi non riportano gli estremi di adozione da parte del Consiglio Comunale;

VISTA la deliberazione di C.C. n. 15 del 31/08/2020 avente a oggetto: *SR6-IVAS – Comune di Canicattini Bagni (SR) – Procedura di Valutazione Ambientale Strategica relativa alla Variante e rielaborazione del Piano Regolatore Generale – Fase di Scoping ai sensi dell'art.13, comma 5, del D. Lgs n.152/2006 e ss.mm.ii. – Adozione;*

DATO ATTO che la documentazione tecnica della V.A.S. ai sensi dell'art. 13, comma 5, del D. Lgs n. 152/2006 e ss.mm.ii, redatta dal Dott. Geol. F.M. Cantarella di Catania, è costituita da:

- a) **Rapporto Ambientale;**
- b) **Studio di Incidenza;**



- c) Questionario di consultazione
- d) Sintesi non Tecnica
- e) N.3 Planimetrie PRG e SIC Cardinale

VISTA la nota del 22/10/2021, prot. n. 17084 dell'Assessorato Reg.le del Territorio e dell'Ambiente con la quale chiede notizie sullo stato transitorio del P.R.G. e la relativa nota di risposta in data 10/11/2021 prot. n. 16748 del Sindaco e la lettera del 11/11/2021 prot. n. 16787 del Presidente del Consiglio;

VISTA la nota del 24/03/2022, prot. gen. n. 4498 a firma del Responsabile del III Settore-Tecnico con la quale comunica al Sindaco e al Presidente del Consiglio che con D.D.G. del Dipartimento di Protezione Civile n.64/S.03 del 11/03/2022 è stata approvata la nuova classificazione sismica e che il Comune di Canicattini Bagni passa da zona sismica 2 a zona sismica 1, nonché l'opportunità di aggiornare lo studio geologico del P.R.G. e di presentare il progetto di P.R.G. già in atti al Consiglio Comunale;

RICHIAMATO il progetto di variante e rielaborazione del Piano Regolatore del Comune di Canicattini Bagni con allegate Norme Tecniche d'Attuazione e del Regolamento Edilizio Comunale, come da elenco di seguito riportato:

Studio geologico-tecnico:

1. **Relazione con allegata cartografia P.A.I.**
2. **Relazione sulle indagini**
3. **All. 1 Carta delle indagini – Scala 1: 10.000**
4. **All. 2 Carta Geologica – Scala 1:10.000**
5. **All. 2a Carta Geologica settore Est – Scala 1:2000**
6. **All. 2a Carta Geologica settore Centro – Scala 1: 2000**
7. **All. 2a Carta Geologica settore Ovest – Scala 1: 2.000**
8. **All. 3 Carta Geomorfologica Scala 1: 10.000**
9. **All. 3a Carta Geomorfologica settore Est – Scala 1:2.000**
10. **All. 3a Carta Geomorfologica settore Centro – Scala 1:2.000**
11. **All. 3a Carta Geomorfologica settore Ovest – Scala 1:2000**
12. **Carta Idrogeologica –Scala 1:10.000**
13. **Carta delle Pericolosità geologiche – Scala 1: 10.000**
14. **Carta della Pericolosità Sismica – Scala 1:10.000**
15. **Carta della Suscettività all'edificazione – Scala 1:10000**
16. **Carta Litotecnica settore Est – Scala 1:2.000**
17. **Carta Litotecnica settore Centro - Scala 1:2000**
18. **Carta Litotecnica settore Ovest – Scala 1:2000**
19. **Carta di sintesi per la Pianificazione Generale settore Est – Scala 1:2000**
20. **Carta di sintesi per la Pianificazione settore Centro – Scala 1:2.000**
21. **Carta di sintesi per la Pianificazione settore Ovest – Scala 1:2.000**

Valutazione Ambientale Strategica SR6-IVAS:

- a) **Rapporto Ambientale;**



- b) Studio di Incidenza;
- c) Questionario di consultazione
- d) Sintesi non Tecnica
- e) N.3 Planimetrie PRG e SIC Cardinale

Studio Agricolo Forestale e dei Boschi:

- Studio - Relazione
- Tavola 1 Colture esistenti
- Relazione Addendum allo Studio Agricolo-Forestale

Progetto P.R.G.:

Elaborato 00 – Elenco degli Elaborati di Piano

Elaborato 01. – Relazione Tecnica Illustrativa

Elaborato 01.1. – Restituzione aerofotogrammetrica del territorio comunale

[All. planimetrico scala 1:10.000

Elaborato 01.2. – Restituzione aerofotogrammetrica del centro abitato

All. planimetrico scala 1: 2.000]

Elaborato 01.3. – Analisi dei regimi vincolistici

[All. planimetrico scala 1:10.000]

Elaborato 01.4. – Copia Tav.7 “Planimetria di Progetto dell’intero territorio comunale” del PRG di cui al D.A. 179/DRU del 10/03/1995 -

[All. planimetrico scala 1:5.000]

Elaborati di Piano con prescrizioni esecutive

02. Regolamento Edilizio Comunale

0.3 Norme Tecniche di Attuazione urbanistiche - edilizie

0.4 Planimetria di P.R.G. in scala 1: 5.000

0.5 Planimetria di P.R.G. in scala 1:2.000

Pareri allegati:

Parere ASP di SIRACUSA

Parere a condizione ai sensi ex art. 13 L.n.64/74 dell’Ufficio del Genio Civile di Siracusa

VISTA la Legge 17 agosto 1942 n.1150 e ss.mm.ii;

VISTA la L.R. 27 dicembre 1978 n. 71 e ss.mm.ii. – Norme integrative e modificative della legislazione vigente nel territorio della Regione Siciliana in materia Urbanistica;

VISTA la L.R. n. 15/1991 e ss.mm.ii –

VISTO il D. Lgs 3 aprile 2006 n.152 e ss.mm.ii – Norme in materia ambientale;

VISTO il D.P.R.S. 8 luglio 2014 n.23;

Attesa la propria competenza ai sensi dell’art. 55 del vigente Statuto Comunale;

Vista la Determinazione Sindacale n.7 del 28/07/2023 – RG. n.911/2023 con la quale è stato nominato il Geom. Capo Giuseppe Carpinteri Responsabile dell’Area Tecnica dell’Ente;

Tutto ciò premesso, si esprime



PARERE TECNICO FAVOREVOLE A CONDIZIONI

AL PROGETTO di variante e rielaborazione del Piano Regolatore del Comune di Canicattini Bagni con allegate Norme Tecniche d'Attuazione e del Regolamento Edilizio Comunale, come da elenco di seguito riportato:

Studio geologico-tecnico:

1. Relazione con allegata cartografia P.A.I.
2. Relazione sulle indagini
3. All. 1 Carta delle indagini – Scala 1: 10.000
4. All. 2 Carta Geologica – Scala 1:10.000
5. All. 2a Carta Geologica settore Est – Scala 1:2000
6. All. 2a Carta Geologica settore Centro – Scala 1: 2000
7. All. 2a Carta Geologica settore Ovest – Scala 1: 2.000
8. All. 3 Carta Geomorfologica Scala 1: 10.000
9. All. 3a Carta Geomorfologica settore Est – Scala 1:2.000
10. All. 3a Carta Geomorfologica settore Centro – Scala 1:2.000
11. All. 3a Carta Geomorfologica settore Ovest – Scala 1:2000
12. Carta Idrogeologica –Scala 1:10.000
13. Carta delle Pericolosità geologiche – Scala 1: 10.000
14. Carta della Pericolosità Sismica – Scala 1:10.000
15. Carta della Suscettività all'edificazione – Scala 1:10000
16. Carta Litotecnica settore Est – Scala 1:2.000
17. Carta Litotecnica settore Centro - Scala 1:2000
18. Carta Litotecnica settore Ovest – Scala 1:2000
19. Carta di sintesi per la Pianificazione Generale settore Est – Scala 1:2000
20. Carta di sintesi per la Pianificazione settore Centro – Scala 1:2.000
21. Carta di sintesi per la Pianificazione settore Ovest – Scala 1:2.000

Valutazione Ambientale Strategica SR6-1VAS:

- a) Rapporto Ambientale;
- b) Studio di Incidenza;
- c) Questionario di consultazione
- d) Sintesi non Tecnica
- e) N.3 Planimetrie PRG e SIC Cardinale

Studio Agricolo Forestale e dei Boschi:

- Studio - Relazione
- Tavola 1 Colture esistenti
- Relazione Addendum allo Studio Agricolo-Forestale

Progetto P.R.G.:

Elaborato 00 – Elenco degli Elaborati di Piano



Elaborato 01. – Relazione Tecnica Illustrativa

Elaborato 01.1. – Restituzione aerofotogrammetrica del territorio comunale

[All. planimetrico scala 1:10.000

Elaborato 01.2. – Restituzione aerofotogrammetrica del centro abitato

All. planimetrico scala 1: 2.000]

Elaborato 01.3. – Analisi dei regimi vincolistici

[All. planimetrico scala 1:10.000]

Elaborato 01.4. – Copia Tav.7 “Planimetria di Progetto dell’intero territorio comunale” del PRG di cui al D.A. 179/DRU del 10/03/1995 -

[All. planimetrico scala 1:5.000]

Elaborati di Piano con prescrizioni esecutive

02. Regolamento Edilizio Comunale

0.3 Norme Tecniche di Attuazione urbanistiche - edilizie

0.4 Planimetria di P.R.G. in scala 1: 5.000

0.5 Planimetria di P.R.G. in scala 1:2.000

Pareri allegati:

Parere ASP di SIRACUSA

Parere a condizione ai sensi ex art. 13 L.n.64/74 dell’Ufficio del Genio Civile di Siracusa

LE CONDIZIONI di cui al parere dell’Ufficio Tecnico Comunale sono le seguenti:

- ✓ Che vengano fatte proprie le condizioni e prescrizioni di cui al parere del 19/07/2017 prot. 152334, dell’Ufficio del Genio Civile di SR;
- ✓ Il territorio del Comune di Canicattini Bagni, per gli effetti della nuova classificazione sismica di cui al D.D.G. di Protezione Civile n.64/S.03 del 11/03/2022, passa da zona sismica 2 a **zona sismica 1**;
- ✓ Che eventuali aree percorse dal fuoco e censite nel Catasto Incendi siano considerate zona territoriale omogenea “E” – Agricola;

LA PROCEDURA di variante e rielaborazione del P.R.G. è quella di cui alla L.R. n.71/1978 e ss.mm.ii e L.R. n. 15/1991 e ss.mm.ii -

IL PRESENTE PARERE dell’Ufficio Tecnico Comunale è trasmesso, in uno agli elaborati di progetto, all’Amministrazione Comunale e al Consiglio Comunale per gli adempimenti consequenziali.

Dalla Residenza Municipale addì 24 agosto 2023

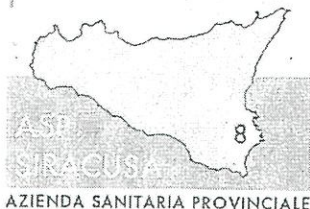
IL RESPONSABILE DEL III SETTORE-TECNICO/R.U.P.
(Geom. Capo Giuseppe Carpinteri)

Il sottoscritto R.U.P. dichiara che per il rilascio del presente parere tecnico non risultano motivi ostativi o cause d’incompatibilità del sottoscritto Responsabile del Settore-Tecnico.

Dalla Residenza Municipale addì 24 agosto 2023

IL RESPONSABILE DEL III SETTORE-TECNICO/R.U.P.
(Geom. Capo Giuseppe Carpinteri)





REGIONE SICILIANA - ALLEGATO "A" -
AZIENDA SANITARIA PROVINCIALE DI SIRACUSA

UOC SERVIZIO IGIENE DEGLI AMBIENTI DI VITA (SIAV)

Direttore f.f. Dott. Vincenzo Ingallinella

Via Gargallo n. 18 - 96100 SIRACUSA - Telefono 0931 484830 - Fax 0931 484829

Responsabile del procedimento : Dott. Moriana Corrado - tel. 0931/484828

Responsabile dell'istruttoria: Dr. Lo Presti Michele - tel. 0931/484811-484989

Prot.n. 3942/Ig

Siracusa, 13.09.2016

OGGETTO: Rilascio parere FAVOREVOLE Variante e rielaborazione del P.R.G.: Fascia di rispetto dell'impianto cimiteriale esistente e di previsione del Comune di Canicattini Bagni, ai sensi dell'art. 338 del T.U.LL.SS..

COMUNE DI CANICATTINI BAGNI

POSTA IN ENTRATA

PROT. N. 16429 DEL 14.09.2016

Assegnato al Settore

Al Sig. Sindaco del Comune di Canicattini Bagni

e p.c. Al Direttore Generale dell'ASP di Siracusa

30
Scam Corrado

IL DIRETTORE f.f. DELLA U.O.C
SERVIZIO IGIENE DEGLI AMBIENTI DI VITA

- VISTA l'istanza prot.n° 3044 del 18/02/2016, acquisita al protocollo generale di questa Azienda con il n° 722/Ig del 19/02/2016, con la quale il Sindaco *p.t.* del Comune di Canicattini Bagni ha chiesto il rilascio di un parere per una variante e rielaborazione del P.R.G. - fascia di rispetto dell'impianto cimiteriale esistente e di previsione nel Comune di Canicattini Bagni, ai sensi dell'art. 338 del T.U.LL.SS., approvato con R.D. 27/07/1934 n. 1265 e successive modifiche ed integrazioni;
- VISTO il Regolamento di Polizia Mortuaria, emanato con D.P.R. del 10/09/90, n. 285;
- VISTO l'art. 338 del T.U. delle LL.SS. approvato con R.D n. 1265/34;
- VISTA il Decreto Assessoriale Regionale Sanità n° 22884 del 05/09/1997;
- VISTO l'art. 1 del Decreto Assessoriale Regionale Sanità del 29/07/2003, GURS Parte I n° 38 del 2003, con il quale viene stabilito che i pareri di cui all'art. 338 del T.U.LL.SS. siano resi dall'ASP territorialmente competente;
- VISTO la documentazione presentata ad integrazione a corredo della suddetta istanza, acquisita al prot.n° 1799/Ig della UOC SIAV del 27.04.2016;
- VISTO il parere favorevole espresso dalla Conferenza Permanente Provinciale dei Servizi per i Cimiteri riunitasi in data 28/04/2016, ai sensi dell'art. 1 e 3 del Decreto Assessoriale Regionale Sanità del 29/07/2003;
- VISTA la pianta planimetrica allegata (che è parte integrante del presente provvedimento).

ESPRIME

ai sensi dell'art. 4 del D.A. del 29/07/2003, parere FAVOREVOLE per la variante e rielaborazione del P.R.G. - fascia di rispetto dell'impianto cimiteriale esistente e di previsione nel Comune di Canicattini Bagni. Il presente provvedimento autorizzativo non sostituisce e comprende altre autorizzazioni e/o adempimenti che le vigenti disposizioni di leggi e regolamenti prescrivono di competenza di altri Organi ed Uffici.

IL FUNZIONARIO ISTRUTTORE

(Dr. Lo Presti Michele)

Lo Presti Michele



IL RESPONSABILE
DEL PROCEDIMENTO

(Dott. Corrado Moriana)

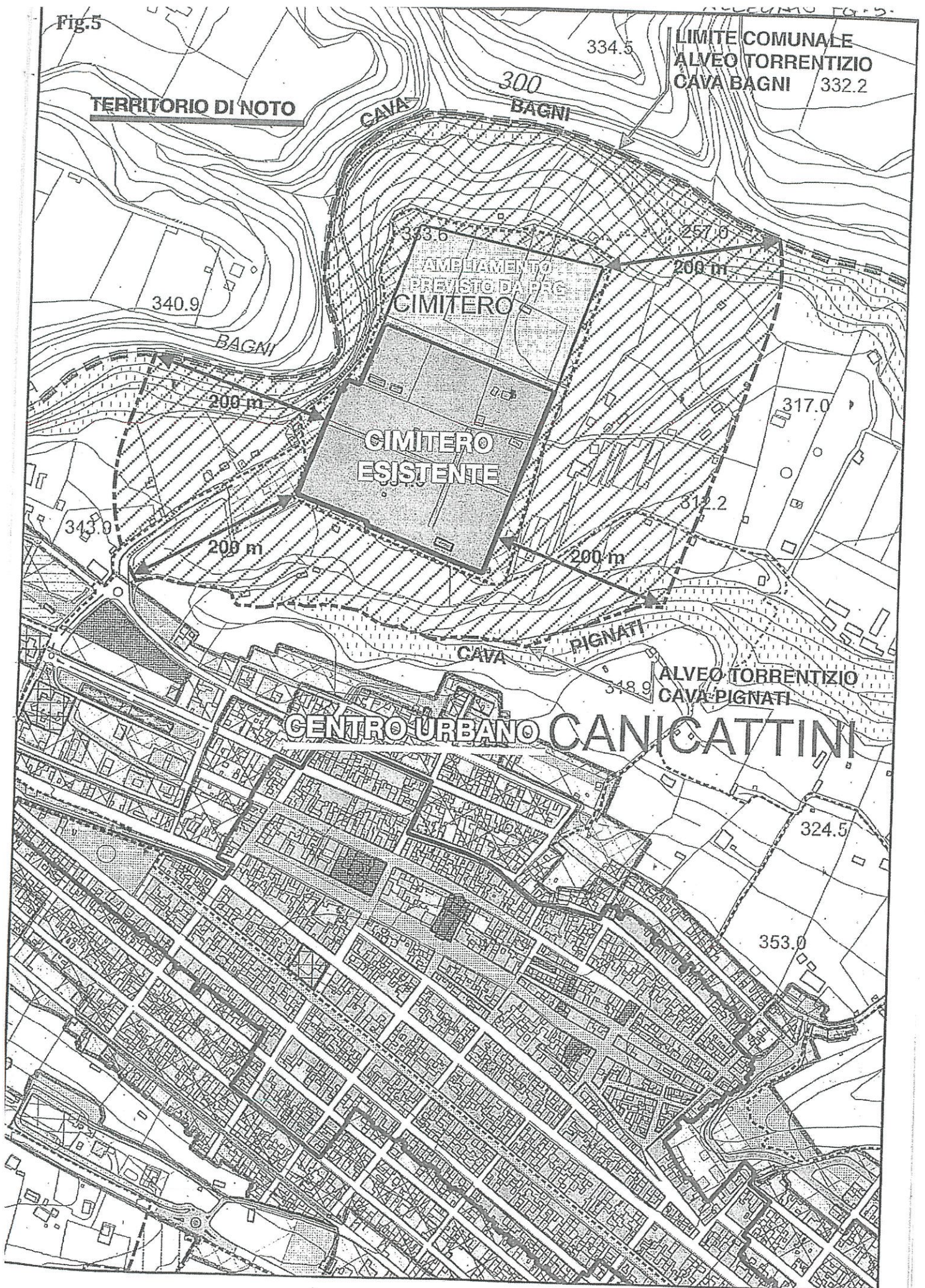
Corrado Moriana

IL DIRETTORE f.f. UOC SERVIZIO
IGIENE AMBIENTI DI VITA (SIAV)

(Dott. Vincenzo Ingallinella)

Vincenzo Ingallinella

Fig.5








COMUNE DI CANICATTINI BAGNI
(Provincia di Siracusa)




Oggetto: Rielaborazione totale del Piano Regolatore Generale del Comune
Riscontro alla nota n. 2642/Ig del 25/06/2015 con VISTO DI APPROVAZIONE
SULLA DISTANZA DI RISPETTO DALL'IMPIANTO CIMITERIALE ESISTENTE
E DI PREVISIONE

CARTA GEOMORFOLOGICA Scala 1:5.000

Legenda

-  Superfici terrazzate
-  Orli di scarpata antropica
-  Reticolo fluviale
-  Orlo di scarpata di erosione fluviale
-  Zone soggette a ruscellamento concentrato

Classi di pendenza

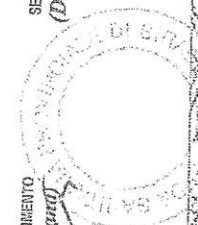
-  $i \leq 15^\circ$
-  $15^\circ < i \leq 30^\circ$
-  $i > 30^\circ$

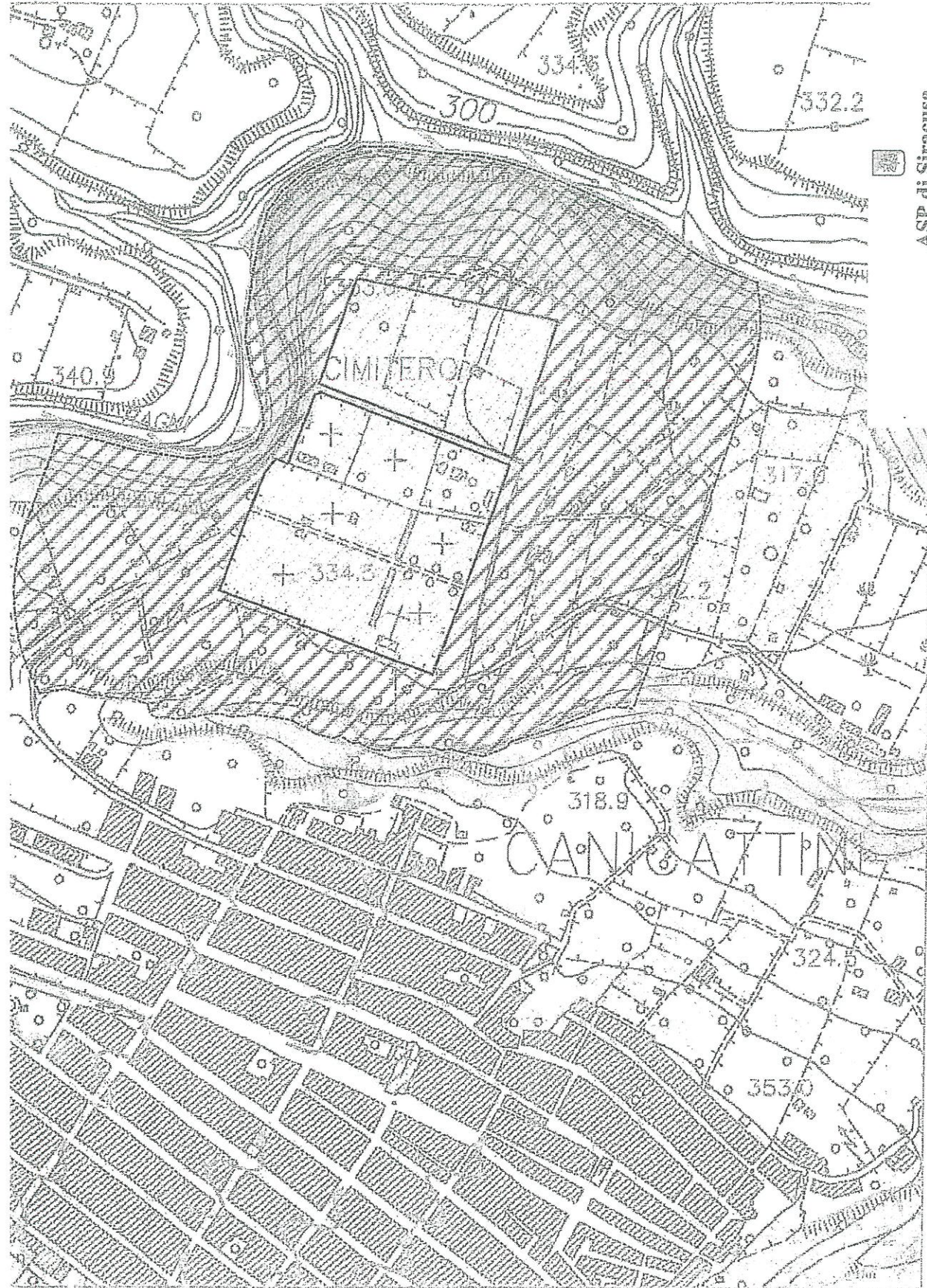


AZIENDA SANITARIA PROVINCIALE DI SIRACUSA
U. O. C. SERVIZIO IGIENE DEGLI AMBIENTI DI VITA

IL DIRETTORE U. O. C. DI
SERVIZIO IGIENE DEGLI AMBIENTI DI VITA
(Dott. Vincenzo Tringali)

IL RESPONSABILE DEL PROCEDIMENTO
(Dott. Corrado Morand)





ASP di Siracusa

U.O.C Servizio Igiene degli Ambienti di Vita
QUESTO PROVVEDIMENTO COMPOSTO DA N° FOGLIE COPIA
CONFORME ALL'ORIGINALE GIÀ AGLI ATTI DI QUESTO UFFICIO



[Signature]
Dott. *[Name]* Lo Presti



AZIENDA SANITARIA LOCALE

COMUNE DI CANICATTINI BAGNI (Provincia di Siracusa)


Oggetto: Rielaborazione totale del Piano Regolatore Generale del Comune
Riscontro alla nota n. 2642/Ig del 25/06/2015 con VISTO DI APPROVAZIONE
SULLA DISTANZA DI RISPETTO DALL'IMPIANTO CIMITERIALE ESISTENTE
E DI PREVISIONE

CARTA GEOLOGICA Scala 1:5.000


Legenda




al
Alluvioni attuali (al)
Blocchi, ciottoli, ghiaie, sabbie e limi costituenti l'attuale alveo dei principali corsi d'acqua. La frazione grossolana è eterometrica ed è caratterizzata da clasti carbonatici arrotondati o sub-arrotondati. Spessore fino a 3 m.



at
Alluvioni terrazzate
Spianate di abrasione con e senza deposito. Ove presente, il deposito è costituito da ghiaie grossolane ed eterometriche a clasti di natura carbonatica prevalentemente arrotondati di diametro da 2 a 20 cm, a supporto di matrice sabbioso-argillosa di colore bruno o rossastro; sabbie e limi argillosi e suolo agrario, in spessori fino a 1 m.
PLEISTOCENE SUP. - OLOCENE



cC
Calcarei a clypeaster
Calcareniti e calciruditi organogene di colore giallastro in strati di spessore da 0,5 ad 1 m, separati da sottili giunti marnosi.
TORTONIANO



mS
Formazione dei Monti Climiti (membro Siracusa)
Calcareniti e calciruditi con faune a litotamni e briozoi passanti talvolta a bioliliti algali
AQUITANIANO - SERRAVALLIANO



mM
Formazione dei Monti Climiti (membro Melilli)
Calcareniti a grana grossolana di colore giallo ocra o biancastre al taglio fresco spesso bioturbate. La formazione è organizzata in banconi metrici con faune a peltinidi e bivalvi.
AQUITANIANO - SERRAVALLIANO




Contatto stratigrafico



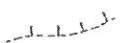
Contatto stratigrafico incerto



Faglie normali (i dentini sul lato ribassato)



Faglie oblique (i dentini sul lato ribassato)



Faglie presunte o incerte (i dentini sul lato ribassato)

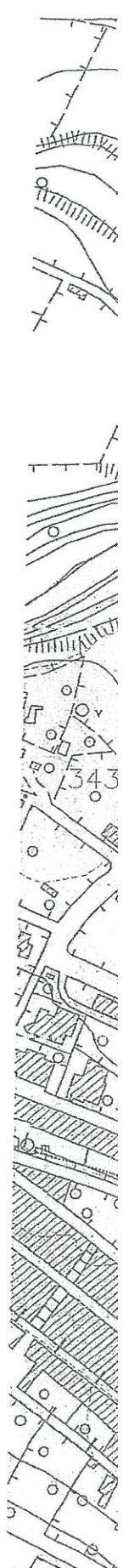
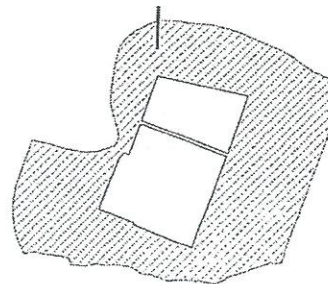


Giacitura degli strati



Traccia della sezione geologica

FASCIA DI RISPETTO
DALL'IMPIANTO CIMITERIALE
ESISTENTE E DI PREVISIONE







REPUBBLICA ITALIANA
Regione Siciliana

ASSESSORATO REGIONALE DELLE
INFRASTRUTTURE E DELLA MOBILITA'
DIPARTIMENTO REGIONALE TECNICO
UFFICIO DEL GENIO CIVILE DI SIRACUSA

U.O. 5- GEOLOGIA E ASSETTO IDROGEOLOGICO DEL TERRITORIO

Prot. n. 152334

Siracusa 19 LUG. 2017

Prot. Ingresso GCSR n. 41343 del 22/02/2017
Prot. Ingresso GCSR n. 108058 del 19/05/2017
Prot. Ingresso GCSR n. 151953 del 19/07/17

Risposta a Vostre note:

Prot. n. 2786 del 22/02/2017
Prot. n. 7484 del 18/05/2017
Prot. n. 11185 del 14/07/2017

COMUNE DI CANICATTINI BAGNI
POSTA IN ENTRATA
PROT. N. 1663 DEL 21-07-2017
Assegnata al Settore 30

Al COMUNE DI CANICATTINI B.
UFFICIO TECNICO COMUNALE
96010 CANICATTINI B. (SR)

Oggetto: Rilascio parere ai sensi dell'Art. 13 della Legge 02.02.1974 N. 64 ed Art. 89 D.P.R. n. 380/2001 recepito con modifiche dalla L.R. 10/08/2016 n. 16 (Compatibilità geomorfologica) per la "Variante con rielaborazione del Piano Regolatore Generale" di Canicattini Bagni (SR).

Allegati: una copia vistata del progetto, comprendente n° 30 elaborati timbrati.

Si restituiscono gli elaborati pervenuti con le note in riferimento, vistati e con allegato il parere espresso ai sensi e per gli effetti dell'art. 13 della Legge n°64 del 02/02/1974 ed Art. 89 D.P.R. n. 380/2001 recepito con modifiche dalla L.R. 10/08/2016 n. 16 (Compatibilità geomorfologica).

Il Funzionario Direttivo
(Arch. Gino Montecchi)



L'ingegnere Capo
Natale Zuccarello

Il Dirigente dell'U.O. 5
Geol. Cinzia Vaccaro

SERVIZIO UFFICIO DEL GENIO CIVILE DI SIRACUSA www.geniocivilesiracusa.it -- PEC:
geniocivile.sr@certmail.regione.sicilia.it

Orario e giorni di ricev.: mar. e ven 9,30 - 13,00; mer. 16,00 - 17,30

Dirigente Servizio: Dott. Ing. Natale Zuccarello - E-mail: natale.zuccarello@regione.sicilia.it

Dirigente UO.05: Dott. Geol. Cinzia Vaccaro-Piano: 1 - St: 129 - Tel: 0931 46 99 82 - E-mail: cvaccaro@regione.sicilia.it

Funzionario Direttivo: Geom Giovanni Stella - Piano: 1 - St: 107 - Tel: 0931 46 99 74 - E-mail: gstella@regione.sicilia.it

Funzionario Direttivo: Arch. Gino Montecchi - Piano T - St: 18 - Tel: 0931 46 99 49 - E-mail: gmontecchi@regione.sicilia.it



REPUBBLICA ITALIANA
Regione Siciliana

ASSESSORATO REGIONALE DELLE
INFRASTRUTTURE E DELLA MOBILITÀ
DIPARTIMENTO REGIONALE TECNICO
UFFICIO DEL GENIO CIVILE DI SIRACUSA

U.O. 5- GEOLOGIA E ASSETTO IDROGEOLOGICO DEL TERRITORIO

GCSR Prot. n°

Siracusa

L'INGEGNERE CAPO

VISTA l'istanza di Codesto Comune pervenuta a questo Ufficio in data 22/02/17 Prot. n. 41343 del 22/02/17 (Vostra nota Ufficio Tecnico Comunale Prot. n. 2786 del 22/02/2017), la nota pervenuta in data 19/05/2017 Prot. n. 108058 del 19/05/2017 (Vostra nota Ufficio Tecnico Comunale Prot. n. 7484 del 18/05/2017) e le integrazioni pervenute in data 17/07/2017 Prot. n. 151953 del 19/07/17 (Vostra nota Ufficio Tecnico Comunale Prot. n. 11185 del 14/07/2017), con le quali il Comune di Canicattini Bagni chiede, ai sensi dell'ex Art. 13 della Legge n° 64 del 02/02/1974 e dell' Art. 89 D.P.R. n. 380/2001 recepito con modifiche dalla L.R. 10/08/2016 n. 16, il parere di compatibilità geomorfologica per la "Variante con rielaborazione del Piano Regolatore Generale".

VISTO l'art. 13 della Legge n°64 del 02/02/1974 e l'art. 89 D.P.R. n. 380/2001 recepito con modifiche dalla L.R. 10/08/2016 n. 16;

VISTO l'art.5 della L.R. n° 65 del 11/04/1981;

VISTO il Piano Assetto Idrogeologico (P.A.I.) del Bacino del Idrografico del Fiume Anapo (091) Tav. N° 646090 (13), 646100 (14), 646130 (19), 646140 (20);

ESAMINATO il progetto di che trattasi a firma del Capo Settore dell'Ufficio di Piano del Comune di Canicattini Bagni Geom. Giuseppe Carpinteri e del Gruppo di Progettazione di tecnici esterni all'Amministrazione Comunale composto dall' Arch. Giuseppe Di Mauro, dall'Arch. Alessandro Mozzicato, dall'Arch. Fabrizio Amenta ed dall'Arch. Emanuele Lombardo e dal Geol. Giuseppe Buccheri.

VISTI gli atti tecnici a corredo dell'istanza di parere ex Art. 13 L. 64/74 e seguenti della "Variante con rielaborazione del Piano Regolatore Generale" del Comune di Canicattini Bagni, costituiti dai seguenti elaborati:

STUDIO URBANISTICO

TAVOLE DI ANALISI:

- | | | |
|---|----------|---|
| 1 | Elab. 01 | Relazione tecnica illustrativa |
| 2 | Elab. 02 | Il Regolamento Edilizio |
| 3 | Elab. 03 | Le Norme Tecniche di Attuazione urbanistiche-edilizie |
| 4 | Elab. 04 | Planimetria di PRG |

Scala
1:5.000

SERVIZIO UFFICIO DEL GENIO CIVILE DI SIRACUSA www.geniocivilesiracusa.it -- PEC:
geniocivile.sr@certmail.regione.sicilia.it

Orario e giorni di ricev.: mar. e ven 9,30 – 13,00; mer. 16,00 – 17,30

Dirigente Servizio: Dott. Ing. Natale Zuccarello – E-mail: natale.zuccarello@regione.sicilia.it

Dirigente UO.05: Dott. Geol. Cinzia Vaccaro-Piano: 1 - St: 129 - Tel: 0931 46 99 82 - E-mail: cvaccaro@regione.sicilia.it

Funzionario Direttivo: Geom. Giovanni Stella - Piano: 1 - St: 107 - Tel: 0931 46 99 74 - E-mail: gstella@regione.sicilia.it

Funzionario Direttivo: Arch. Gino Montecchi - Piano T - St: 18 - Tel: 0931 46 99 49 - E-mail: gmontecchi@regione.sicilia.it

5	Elab. 05	Planimetria di PRG	Scala 1:2.000
6	Elab. 01.1	Restituzione aerofotogrammetrica del territorio comunale	Scala 1:10.000
7	Elab. 01.2	Restituzione aerofotogrammetrica del centro abitato	Scala 1:2.000
8	Elab. 01.3	Analisi dei regimi vincolistici	Scala 1:10.000
9	Elab. 01.4	Copia Tav.7 "Planimetria di progetto dell'intero territorio comunale" del PRG vigente.	Scala 1:5.000

VISTO lo "Studio geologico-tecnico" a firma del Dott. Geologo Giuseppe Buccheri, comprendente i seguenti elaborati:

STUDIO GEOLOGICO:

10		Relazione Geologica con allegata cartografia P.A.I.	
11		Relazione sulle indagini geognostiche	
12	All. 1	Carta delle indagini	Scala 1:10.000
13	All. 2	Carta Geologica	Scala 1:10.000
14	All. 2a	Carta Geologica settore Est	Scala 1:2.000
15	All. 2a	Carta Geologica settore Centro	Scala 1:2.000
16	All. 2a	Carta Geologica settore Ovest	Scala 1:2.000
17	All. 3	Carta Geomorfologica	Scala 1:10.000
18	All. 3a	Carta Geomorfologica settore Est	Scala 1:2.000
19	All. 3a	Carta Geomorfologica settore Centro	Scala 1:2.000
20	All. 3a	Carta Geomorfologica settore Ovest	Scala 1:2.000



SERVIZIO UFFICIO DEL GENIO CIVILE DI SIRACUSA www.geniocivilesiracusa.it - - PEC:

geniocivile.sr@certmail.regione.sicilia.it

Orario e giorni di ricev.: mar. e ven 9,30 – 13,00; mer. 16,00 – 17,30

Dirigente Servizio: Dott. Ing. Natale Zuccarello – E-mail: natale.zuccarello@regione.sicilia.it

Dirigente UO.05: Dott. Geol. Cinzia Vaccaro-Piano: I - St: 129 - Tel: 0931 46 99 82 - E-mail: cvaccaro@regione.sicilia.it

Funzionario Direttivo: Geom Giovanni Stella - Piano: I - St: 107 - Tel: 0931 46 99 74 - E-mail: gstella@regione.sicilia.it

Funzionario Direttivo: Arch. Gino Montecchi - Piano T - St: 18 - Tel: 0931 46 99 49 - E-mail: gmontecchi@regione.sicilia.it

		Carta idrogeologica	Scala 1:10.000
22	All. 5	Carta delle Pericolosità geologiche	Scala 1:10.000
23	All. 6	Carta della Pericolosità sismica	Scala 1:10.000
24	All. 7	Carta della Suscettività all'edificazione	Scala 1:10.000
25	All. 8	Carta Litotecnica settore Est	Scala 1:2.000
26	All. 8	Carta Litotecnica settore Centro	Scala 1:2.000
27	All. 8	Carta Litotecnica settore Ovest	Scala 1:2.000
28	All. 9	Carta di Sintesi per la Pianificazione Generale settore Est	Scala 1:2.000
29	All. 9	Carta di Sintesi per la Pianificazione Generale settore Centro	Scala 1:2.000
30	All. 9	Carta di Sintesi per la Pianificazione Generale settore Ovest	Scala 1:2.000

VISTO l'Art. 13 della L. 02.02.1974 N. 64,

FATTI SALVI vincoli e obblighi derivanti da ogni altra disposizione di legge esprime:

PARERE FAVOREVOLE

relativamente alla compatibilità geomorfologica della "**Variante con rielaborazione del Piano Regolatore Generale**", ricadente nel Comune di Canicattini Bagni, in quanto in linea di massima appare idoneo ai solo fini della verifica della compatibilità delle previsioni del piano con le condizioni geomorfologiche del territorio interessato, con le seguenti

PRESCRIZIONI:

Distanze dalle linee di faglia

Nelle aree interessate da tutte le faglie sia **presunte o incerte che potenzialmente attive** non è stata prevista dal progettista una zona di attenzione. Si prescrive che, a cavallo della traccia del piano di rottura principale di dette faglie, l'edificabilità potrà essere consentita esclusivamente a seguito di studi di dettaglio, supportati da indagini specialistiche, finalizzate a verificare la sussistenza di eventuali rischi derivanti dalla presenza delle stesse e comunque in conformità allo studio di microzonazione sismica ed alle normative vigenti.

Zone con terreni potenzialmente liquefacibili

Non sono state individuate, nel territorio comunale, aree o zone con terreni potenzialmente liquefacibili.

SERVIZIO UFFICIO DEL GENIO CIVILE DI SIRACUSA www.geniocivilesiracusa.it -- PEC:

geniocivile.sr@certmail.regione.sicilia.it

Orario e giorni di ricev.: mar. e ven 9.30 - 13.00; mer. 16.00 - 17.30

Dirigente Servizio: Dott. Ing. Natale Zuccarello - E-mail: natale.zuccarello@regione.sicilia.it

Dirigente UO.05: Dott. Geol. Cinzia Vaccaro-Piano: I - St: 129 - Tel: 0931 46 99 82 - E-mail: cvaccaro@regione.sicilia.it

Funzionario Direttivo: Geom. Giovanni Stella - Piano: I - St: 107 - Tel: 0931 46 99 74 - E-mail: gstella@regione.sicilia.it

Funzionario Direttivo: Arch. Gino Montecchi - Piano T - St: 18 - Tel: 0931 46 99 49 - E-mail: gmontecchi@regione.sicilia.it



Detrito di falda, zone di scarpata ad elevata acclività e cave di estrazione da recuperare

In tali aree ogni intervento sul territorio dovrà essere supportato da approfonditi studi sulla stabilità globale del pendio che verifichi la reale fattibilità dell'intervento e determini le soluzioni tecniche da adottare per garantire la sicurezza sia delle aree di influenza a monte che di quelle a valle. L'ampiezza della fascia di rispetto sarà di volta in volta individuata da studi di dettaglio dell'assetto geologico, geomorfologico, idrogeologico, geologico-tecnico e sismico e saranno realizzate, ove necessarie, opportune opere di bonifica e di consolidamento.

Zone B: Aree B1 (Area edificata intensiva) e B2 (Area edificata di completamento intensiva e perimetrale).

Nelle zone B1 non sono previste particolari prescrizioni se non quelle di completare le opere di urbanizzazione della rete di smaltimento delle acque bianche, fermo restando che, fino alla realizzazione della stessa, le Ditte concessionarie, nel caso di nuove costruzioni o ampliamenti dell'esistente, saranno obbligate a provvedere autonomamente allo smaltimento delle acque meteoriche, secondo quanto previsto dalla normativa vigente.

Nelle zone B2 se non sono soddisfatte le caratteristiche di cui all'art. 2 B del D.M. 02/04/1968 dovranno essere redatti specifici Piani di Lottizzazione.

Zone C: C1 (Area residenziale periferica) e C2 (Area residenziale periferica a bassa densità).

Nelle zone C1 e C2 tutte le attività edificatorie saranno subordinate alla redazione di specifici Piani Particolareggiati e/o di Lottizzazione, con unità minima di intervento pari a 5.000 metri quadrati, tranne che per i "lotti interclusi" dove è consentito l'intervento edilizio diretto.

Zone D: D1 (Aree per insediamenti produttivi ecosostenibili), D2 (Aree per attività fieristiche e commerciali) e D3 (Microarea per attività artigianale e commerciale).

Le zone omogenee D all'interno del territorio comunale sono individuate nelle seguenti sotto zone:

La zona **D1** è già stata oggetto di pianificazione particolareggiata (P.I.P.) giusto parere favorevole con prescrizioni ai sensi dell'ex art. 13 della L.64/74 e seguenti Prot. n. 20495 dell'08/08/2008 di questo Ufficio.

Nelle Zone **D2** e **D3** tutte le attività edificatorie saranno subordinate alla redazione di specifici Piani Particolareggiati o specifica progettazione di opere pubbliche.

Zone E (Aree per le attività agricole, ambientali e turistico recettive).

Nelle zone E, soggette ad impermeabilizzazioni significative, si dovrà provvedere alla progettazione di un'adeguata rete di smaltimento delle acque bianche individuando un recettore finale in cui queste saranno smaltite secondo quanto previsto dalla normativa vigente.

Zone F (Aree per attrezzature comuni di interesse generale).

Queste aree ricadono sia in zone urbanizzate che in zone di futura urbanizzazione. Le destinazioni d'uso specifiche saranno determinate in sede di approvazione di Piani esecutivi preventivi o di progetti esecutivi delle singole opere. Nelle zone F soggette ad impermeabilizzazioni significative, si dovrà provvedere alla progettazione di un'adeguata rete di smaltimento delle acque bianche individuando un recettore finale in cui queste saranno smaltite secondo quanto previsto dalla normativa vigente.

SERVIZIO UFFICIO DEL GENIO CIVILE DI SIRACUSA www.geniocivilesiracusa.it -- PEC:

geniocivile.sr@certmail.regione.sicilia.it

Orario e giorni di ricev.: mar. e ven 9,30 - 13,00; mer. 16,00 - 17,30

Dirigente Servizio: Dott. Ing. Natale Zuccarello - E-mail: natale.zuccarello@regione.sicilia.it

Dirigente UO.05: Dott. Geol. Cinzia Vaccaro-Piano: I - St: 129 - Tel: 0931 46 99 82 - E-mail: cvaccaro@regione.sicilia.it

Funzionario Direttivo: Geom. Giovanni Stella - Piano: I - St: 107 - Tel: 0931 46 99 74 - E-mail: gstella@regione.sicilia.it

Funzionario Direttivo: Arch. Gino Montecchi - Piano T - St: 18 - Tel: 0931 46 99 49 - E-mail: gmontecchi@regione.sicilia.it



In queste aree ricade la variante con rielaborazione del P.R.G. della fascia di rispetto dell'impianto
limitare esistente e di previsione del Comune di Canicattini Bagni, giusto parere A.S.P. di Siracusa
Prot. n. 3942/Ig del 13/09/2016.

Zone di recupero ai sensi dell'art. 27 della L. 457/78 (Aree caratterizzate da particolari condizioni di
degrado urbanistico e/o ambientale e/o paesaggistico).

Tali zone sono caratterizzate da notevole alterazione geomorfologica del suolo, (vedi cave di
estrazione dismesse o porzioni di territorio alterate meccanicamente individuate negli elaborati 4 e 5 del
P.R.G. come zone di recupero ai sensi dell'art. 27 della L. 457/78).

In tali aree le attività costruttive e di modificazione dell'uso del suolo sono subordinate alla
predisposizione di Piani Particolareggiati attuativi. Nelle zone di Recupero soggette ad
impermeabilizzazioni significative, si dovrà provvedere alla progettazione di un'adeguata rete di
smaltimento delle acque bianche individuando un recettore finale in cui queste saranno smaltite secondo
quanto previsto dalla normativa vigente.

Principio di invarianza idraulica

Si obbliga al rispetto del principio di invarianza idraulica per tutto il territorio comunale e si prescrive
che gli interventi di trasformazione urbanistica debbano compensare gli effetti idraulici
dell'impermeabilizzazione del suolo mediante l'applicazione dei principi e dei metodi del drenaggio
urbano sostenibile. Tale principio andrà rispettato anche per le aree già urbanizzate, oggetto di interventi
di ristrutturazione o ricostruzione di tutto o parte dell'edificato, in ottemperanza a quanto stabilito dal
D.Lgs. 152/2006 (Norme in materia ambientale) e dal Piano di Gestione del Rischio di Alluvioni
(PGRA), di cui al D.Lgs 23 febbraio 2010 n. 49 "Attuazione della direttiva 2007/60/CE relativa alla
valutazione e alla gestione dei rischi di alluvioni", adottato con DPRS del 18 febbraio 2016 recante
"Adozione del progetto del Piano di gestione del rischio alluvioni della Sicilia" (GURS n. 11
dell'11/03/2016).

RACCOMANDAZIONI

Raccomandazioni generali:

Nelle zone già edificate, dove non esiste rete di smaltimento delle acque bianche, il Comune, in
occasione di importanti rifacimenti, provvederà ad adeguare la rete di smaltimento delle acque
meteoriche secondo quanto previsto dalla normativa vigente.

Per tutto il sistema viario oggetto d'interventi di modifica e/o di futura realizzazione, dovranno
altresi essere progettati opportuni sistemi di smaltimento delle acque meteoriche indicando la
collocazione delle caditoie stradali e delle eventuali vasche di raccolta per il trattamento delle acque di
prima e seconda pioggia (in sede di progetto definitivo ed esecutivo).

Nelle zone dove gli alvei naturali sono parzialmente cementificati e/o coperti sarà indispensabile
prevedere manutenzioni atte a conservare la naturale sezione di deflusso delle acque, particolarmente
nelle zone del centro abitato.

Gli eventuali interventi riguardanti lo smaltimento delle acque pluviali nei fiumi, nei torrenti, nei
canali, dovranno essere autorizzati dal Dipartimento Regionale di competenza ai sensi dell'articolo 93
del T.U. del 25.07.1904 n° 523 sulle opere idrauliche.

Si ricorda che, anche per i corsi d'acqua non iscritti nell'elenco delle acque pubbliche ma che
costituiscono linee preferenziali di drenaggio delle acque, trova ugualmente applicazione la normativa di
tutela dei corsi d'acqua, come riportato dalla Circolare Assessoriale n° 2932 del 19.06.92. Pertanto,
all'interno delle fasce di rispetto di 10 metri a dx e a sx dagli argini di torrenti, valloni, canali, anche se
artificiali e/o intubati, resta il vincolo di inedificabilità assoluta; in ogni caso, tutte le opere ed i manufatti

SERVIZIO UFFICIO DEL GENIO CIVILE DI SIRACUSA www.geniocivilesiracusa.it -- PEC:

geniocivile.sr@certmail.regione.sicilia.it

Orario e giorni di ricev.: mar. e ven 9.30 - 13.00; mer. 16.00 - 17.30

Diligente Servizio: Dott. Ing. Natale Zuccarello - E-mail: natale.zuccarello@regione.sicilia.it

Diligente UO.05: Dott. Geol. Cinzia Vaccaro-Piano: I - St: 129 - Tel: 0931 46 99 82 - E-mail: cvaccaro@regione.sicilia.it

Funzionario Direttivo: Geom. Giovanni Stella - Piano: I - St: 107 - Tel: 0931 46 99 74 - E-mail: gstella@regione.sicilia.it

Funzionario Direttivo: Arch. Gino Montecchi - Piano T - St: 18 - Tel: 0931 46 99 49 - E-mail: gmontecchi@regione.sicilia.it

realizzati all'interno di dette fasce e tali da variare il regime idrico dei corsi d'acqua, devono essere autorizzati da quest'Ufficio ai sensi del T.U. sulle opere idrauliche approvato con R.D. 25.07.1904 n° 523.

Il Funzionario Direttivo
Arch. Gino Montecchi



L'ingegnere Capo
Natale Zuccarello



Il Dirigente dell'U.O.5
Geol. Cinzia Vaccaro



SERVIZIO UFFICIO DEL GENIO CIVILE DI SIRACUSA www.geniocivilesiracusa.it - - PFC:
geniocivile.sr@certmail.regione.sicilia.it

Orario e giorni di ricev.: mar. e ven 9.30 - 13.00; mer. 16.00 - 17.30

Dirigente Servizio: Dott. Ing. Natale Zuccarello - E-mail: natale.zuccarello@regione.sicilia.it

Dirigente UO.05: Dott. Geol. Cinzia Vaccaro-Piano: I - St: 129 - Tel: 0931 46 99 82 - E-mail: cvaccaro@regione.sicilia.it

Funzionario Direttivo: Geom Giovanni Stella - Piano: I - St: 107 - Tel: 0931 46 99 74 - E-mail: gstella@regione.sicilia.it

Funzionario Direttivo: Arch. Gino Montecchi - Piano T - St: 18 - Tel: 0931 46 99 49 - E-mail: gmontecchi@regione.sicilia.it