




























PIANO REGOLATORE GENERALE
 (L.R. 27-12-1978 n° 70)



TAVOLA	<p>  Direzione del Nord  Scala 1:50.000 </p>
<p> AUTORE ING. ARCH. CLAUDIO BIRRETTI ING. ARCH. P. PUGGIO CALABRO ING. ARCH. ENZO </p>	<p> DATA 1980 </p>

<p>  Reti idriche  Reti fognarie  Reti elettriche  Reti telefoniche  Reti gas  Reti acqua potabile  Reti acque reflue  Reti acque meteoriche  Reti acque sotterranee  Reti acque superficiali  Reti acque di mare  Reti acque di fiume  Reti acque di lago  Reti acque di stagno  Reti acque di torrente  Reti acque di ruscello  Reti acque di canale  Reti acque di fossato  Reti acque di scolo  Reti acque di drenaggio  Reti acque di irrigazione  Reti acque di scarico  Reti acque di depurazione </p>	<p>  Linee di confine  Linee di progetto  Linee di riserva  Linee di limite  Linee di separazione  Linee di divisione  Linee di confine  Linee di progetto  Linee di riserva  Linee di limite  Linee di separazione  Linee di divisione  Linee di confine  Linee di progetto  Linee di riserva  Linee di limite  Linee di separazione  Linee di divisione  Linee di confine  Linee di progetto  Linee di riserva  Linee di limite  Linee di separazione  Linee di divisione  Linee di confine </p>
---	--

