

prot. n° 48515

del 03-set-19

**AVVISO REGIONALE DI PROTEZIONE CIVILE  
PER IL RISCHIO METEO-IDROGEOLOGICO E IDRAULICO N. 19246**

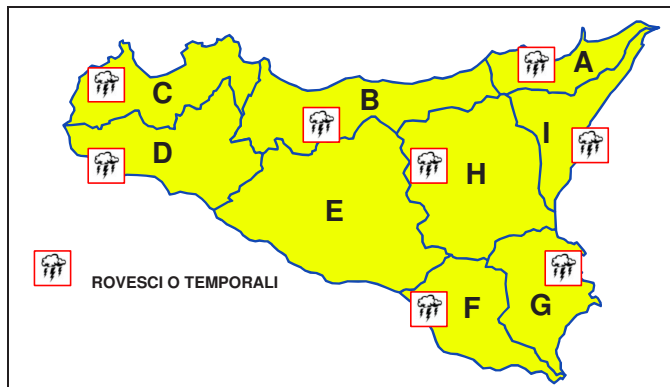
(D.Lgs. n° 1 del 02/01/2018, Direttiva P.C.M. 27/02/2004 e ss.mm.ii., DPRS n° 626/GAB del 30/10/2014 - Sistema di allertamento per rischio idrogeologico e idraulico)

**VALIDITA': dalle ore 16:00 del 3-set-2019 fino alle ore 24:00 del 4-set-2019**

**RISCHIO METEO-IDROGEOLOGICO E IDRAULICO: LIVELLI DI ALLERTA**

**AGGIORNAMENTO PER OGGI 3/9/2019**

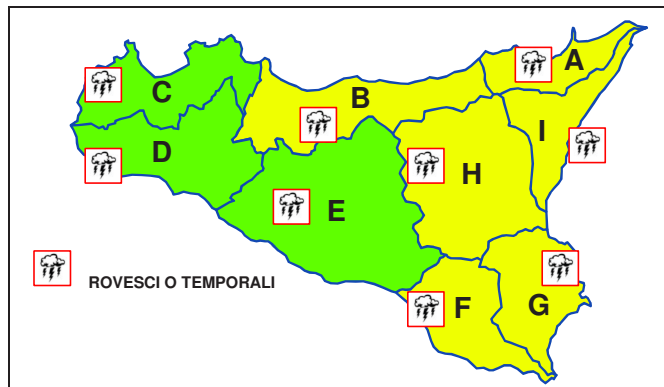
(di regola, dall'emissione alle ore 24:00)



EOLIE: ZONA A - USTICA, EGADI: ZONA C - PANTELLERIA: ZONA D - PELAGIE: ZONA E

**PREVISIONE PER DOMANI 4/9/2019**

(di regola, dalle ore 0:00 fino alle ore 24:00)

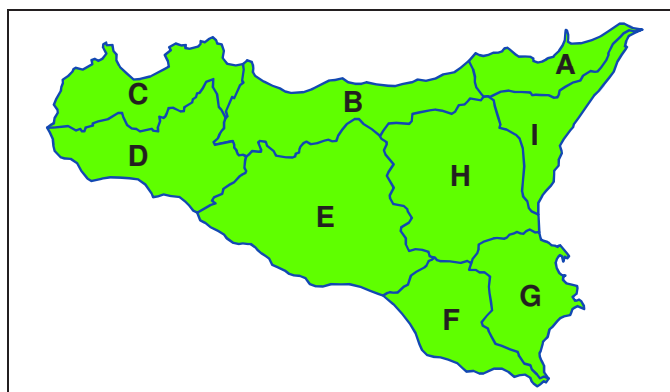


EOLIE: ZONA A - USTICA, EGADI: ZONA C - PANTELLERIA: ZONA D - PELAGIE: ZONA E

**RISCHIO IDRAULICO (bacini maggiori): LIVELLI DI ALLERTA**

**AGGIORNAMENTO PER OGGI 3/9/2019**

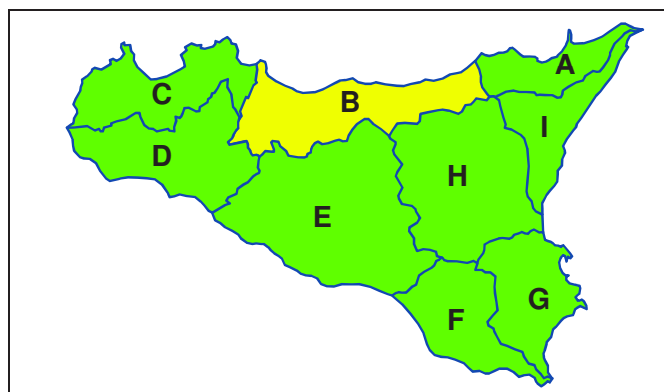
(di regola, dall'emissione alle ore 24:00)



EOLIE: ZONA A - USTICA, EGADI: ZONA C - PANTELLERIA: ZONA D - PELAGIE: ZONA E

**PREVISIONE PER DOMANI 4/9/2019**

(di regola, dalle ore 0:00 fino alle ore 24:00)



EOLIE: ZONA A - USTICA, EGADI: ZONA C - PANTELLERIA: ZONA D - PELAGIE: ZONA E

**LIVELLI DI ALLERTA ADOTTATI E FASI OPERATIVE ATTIVATE**

TIPO DI RISCHIO	LIVELLI DI ALLERTA E FASI OPERATIVE PER OGGI			
	VERDE GENERICA VIGILANZA	GIALLA ATTENZIONE	ARANCIONE PREALLARME	ROSSA ALLARME
IDROGEOLOGICO E IDRAULICO <sup>(1)</sup>		E		
IDROGEOLOGICO E IDRAULICO PER TEMPORALI <sup>(2)</sup>		A, B, C, D, F, G, H, I		
IDRAULICO <sup>(3)</sup>	TUTTA LA REGIONE			

TIPO DI RISCHIO	LIVELLI DI ALLERTA E FASI OPERATIVE PER DOMANI			
	VERDE GENERICA VIGILANZA	GIALLA ATTENZIONE	ARANCIONE PREALLARME	ROSSA ALLARME
IDROGEOLOGICO E IDRAULICO <sup>(1)</sup>				
IDROGEOLOGICO E IDRAULICO PER TEMPORALI <sup>(2)</sup>	C, D, E	A, B, F, G, H, I		
IDRAULICO <sup>(3)</sup>	A, C, D, E, F, G, H, I	B		

- (1) Le possibili criticità idrauliche sono riferite ai bacini minori (< 50 kmq) e alle aree urbanizzate  
(2) Come sopra, con forzante Meteo  
(3) Condizioni diffuse di possibile criticità idraulica nei bacini maggiori (> 50 kmq)

**VEDI DISPOSIZIONI GENERALI  
E AVVERTENZE**

**NOTE** IN CASO DI TEMPORALI, PRESTARE PARTICOLARE ATTENZIONE AI DEFLUSSI NELLE AREE URBANE E AI LUOGHI FREQUENTATI DALL'UOMO ANCHE IN PROSSIMITA' DEI CORSI D'ACQUA

**FASI OPERATIVE ATTIVATE  
PER IL DRPC-SICILIA**

PER OGGI: 3/9/2019  
PER DOMANI: 4/9/2019

**ATTENZIONE  
ATTENZIONE**



prot. n° 48515  
del 03-set-19

**AVVISO REGIONALE DI PROTEZIONE CIVILE  
PER IL RISCHIO METEO-IDROGEOLOGICO E IDRAULICO N. 19246**

(D.Lgs. n° 1 del 02/01/2018, Direttiva P.C.M. 27/02/2004 e ss.mm.ii., DPRS n° 626/GAB del 30/10/2014 - Sistema di allertamento per rischio idrogeologico e idraulico)

**VALIDITA': dalle ore 16:00 del 3-set-2019 fino alle ore 24:00 del 4-set-2019**

**OPERAZIONI DI RILASCIO IN ALVEO PREVISTE E/O IN ATTO COMUNICATE DAI GESTORI DELLE DIGHE  
(in parentesi: il bacino principale, il corso d'acqua a valle e le portate di scarico dichiarate in mc/s):**

CASTELLO (Magazzolo, Magazzolo; 1), GAMMAUTA (Verdura, Sosio; 3), PACECO (Lenzi, Baiata; 1), PRIZZI (Verdura, Raia; 3), ROSAMARINA (San Leonardo, San Leonardo; 0,5), SANTA ROSALIA (Irmínio, Irmínio; 0,2)

**IN RELAZIONE ALLE SOPRA INDICATE OPERAZIONI, POTREBBERO VERIFICARSI FENOMENI LOCALIZZATI E/O DIFFUSI DI ESONDAZIONE LUNGO I CORSI D'ACQUA A VALLE DELLE DIGHE. LE STRUTTURE LOCALI DI PROTEZIONE CIVILE ADOTTERANNO, AL RIGUARDO, LE PROCEDURE PREVISTE NEI PROPRI PIANI DI PROTEZIONE CIVILE PER IL RISCHIO IDROGEOLOGICO E IDRAULICO**

**DOCUMENTI DI RIFERIMENTO EMESSI DAL DPC/CENTRO FUNZIONALE CENTRALE:**

VALUTAZIONI METEOROLOGICHE NUMERICHE del 3-set-2019 PREVISIONI METEO SINOTTICHE NAZIONALI del 3-set-2019  
BOLLETTINO DI VIGILANZA METEOROLOGICA NAZIONALE del 3-set-2019  
 L'AVVISO DI CONDIZIONI METEOROLOGICHE AVVERSE del n. [REDACTED]

**FENOMENI PREVISTI**

**per la giornata di oggi 03-set-19**

**per la giornata di domani 04-set-19**

**PRECIPITAZIONI**  
Sparse, a prevalente carattere di rovescio o temporale, sui settori settentrionali della Sicilia centro-orientale, con quantitativi cumulati puntualmente moderati; isolate, a prevalente carattere di rovescio o temporale, sui restanti settori settentrionali e orientali della Sicilia, con quantitativi cumulati generalmente deboli

Sparse, a prevalente carattere di rovescio o temporale, sui settori orientali e tirrenici centrali della Sicilia, con quantitativi cumulati puntualmente moderati; isolate, anche a carattere di rovescio o temporale, sul resto della Sicilia, con quantitativi cumulati generalmente deboli

Nessun fenomeno significativo

**NEVICATE**

Nessun fenomeno significativo

Nessun fenomeno significativo

**VISIBILITA'**

Nessun fenomeno significativo

Senza variazioni di rilievo

**TEMPERATURE**

Massime in locale sensibile aumento

Localmente forti nord-occidentali sulla Sicilia occidentale; localmente settentrionali altrove

**VENTI**

Nessun fenomeno significativo

Molto mosso lo Stretto di Sicilia

**MARI**

Inizialmente molto mosso lo Stretto di Sicilia, con moto ondoso in rapida attenuazione

**CONDI-METEO AVVERSE**

---

**DISPOSIZIONI GENERALI**

Si invitano tutti gli Enti cui la presente è diretta (elenco in calce), e i Sindaci in particolare, a predisporre le azioni di prevenzione previste nei propri piani di protezione civile in attuazione ai LIVELLI DI ALLERTA e alle corrispondenti FASI OPERATIVE dichiarati dal CFDMI-settore Idro e adottati, per delega del Presidente della Regione, dal Capo del DRPC-Sicilia (Rif. normativi: Decreto legislativo n.1 del 02/01/2018: "Codice della protezione civile", DPRS del 27/01/2011 in GURS n. 8 del 18/02/2011: "Linee Guida per la redazione dei piani di protezione civile comunali e intercomunali in tema di rischio idrogeologico", DPRS n° 626/GAB del 30/10/2014: "Direttiva regionale per la gestione organizzativa e funzionale del sistema di allerta per il rischio idrogeologico e idraulico ai fini di protezione civile").

I responsabili locali di protezione civile sono invitati a prestare specifica attenzione alle condizioni meteorologiche locali e alle loro variazioni, non prevedibili e talora repentine, nonché agli effetti al suolo derivanti, ancorché potenziali, temuti o presumibili, adeguando all'occorrenza e opportunamente le Fasi operative e i propri modelli di intervento. In particolare, se sono note condizioni di vulnerabilità del territorio per effetto di dissesti precedenti, la Autorità locali di protezione civile possono, all'occorrenza, adottare Fasi Operative con livelli superiori a quelli del presente Avviso.

Si raccomanda di dare la massima e tempestiva diffusione del presente Avviso e di informare la SORIS circa l'evoluzione della situazione. Il presente Avviso è pubblicato su [www.protezionecivilesicilia.it](http://www.protezionecivilesicilia.it)

IL VALUTATORE: DE LUCA

IL DIRIGENTE DEL CFD-Idro  
(BASILE)

IL DIRIGENTE GENERALE  
CAPO DEL DIPARTIMENTO  
(FOTI)

Contatti: Centro Funzionale Decentrato - Idro  
e-mail: [centrofunzionale@protezionecivilesicilia.it](mailto:centrofunzionale@protezionecivilesicilia.it)  
posta certificata: [centrofunzionale@pec.protezionecivilesicilia.it](mailto:centrofunzionale@pec.protezionecivilesicilia.it)

SORIS  
numero verde 800 404040 - tel. 091 7433111 - fax 091 7074796/7  
e-mail: [soris@protezionecivilesicilia.it](mailto:soris@protezionecivilesicilia.it)



prot. n° 48515

del 03-set-19

**AVVISO REGIONALE DI PROTEZIONE CIVILE  
PER IL RISCHIO METEO-IDROGEOLOGICO E IDRAULICO N. 19246**

(D.Lgs. n° 1 del 02/01/2018, Direttiva P.C.M. 27/02/2004 e ss.mm.ii., DPRS n° 626/GAB del 30/10/2014 - Sistema di allertamento per rischio idrogeologico e idraulico)

**VALIDITA': dalle ore 16:00 del 3-set-2019 fino alle ore 24:00 del 4-set-2019**

**AVVERTENZE**

Le criticità attese per il **RISCHIO IDROGEOLOGICO E IDRAULICO**, stimate sulla base delle precipitazioni previste, possono comportare manifestazioni localizzate o diffuse di tipo **geomorfologico** (frane) e/o di tipo **idraulico nei piccoli bacini (< 50 kmq) e nelle aree urbanizzate**. In caso di piogge concentrate in intervalli di tempo contenuti, le criticità possono assumere carattere di estrema pericolosità (es: colate detritiche, crolli, inondazioni localizzate).

Le criticità attese per il **RISCHIO IDROGEOLOGICO E IDRAULICO CON FORZANTE TEMPORALI**, stimate sulla base delle precipitazioni previste e dell'occorrenza di temporali, possono risultare più gravose in relazione alla distribuzione e intensità dei fenomeni che risultano connotati da elevata incertezza previsionale.

Le criticità attese per il **RISCHIO IDRAULICO**, stimate sulla base delle precipitazioni previste, si riferiscono a possibili fenomeni prevalentemente di tipo **idraulico** principalmente nell'ambito del reticolo idrografico naturale dei **bacini maggiori** (> 50 kmq) (alluvioni, esondazioni).

**In presenza di condizioni strutturali inadeguate dei corsi d'acqua e delle reti fognarie e in caso di beni ubicati in prossimità o all'interno di zone vocate al dissesto idrogeologico e idraulico, le criticità possono manifestarsi in maniera più gravosa a prescindere dai quantitativi previsti e/o reali di pioggia.**

Le operazioni effettuate dai gestori degli impianti di ritenuta possono causare fenomeni localizzati o diffusi di esondazione a valle delle dighe in relazione agli eventuali ulteriori apporti fluviali, nonché allo stato di manutenzione dei corsi d'acqua.

**Si consulti la "tabella degli scenari" pubblicata sul sito del DRPC-Sicilia ([www.protezionecivilesicilia.it](http://www.protezionecivilesicilia.it)).**

**ELENCO DEI DESTINATARI DELL'AVVISO REGIONALE DI PROTEZIONE CIVILE  
PER IL RISCHIO METEO-IDROGEOLOGICO E IDRAULICO**

**Sindaci**

Responsabili Uffici Comunali di P.C.

Liberi Consorzi, Città Metropolitane

Responsabili Uffici Provinciali P.C.

Dipartimento Acque e Rifiuti

- Servizio 2: Osservatorio Acque - Sala Operativa

- Servizio 3: Settore Infrastrutture per le acque

Dipartimento Agricoltura

- SIAS

Corpo Forestale Regione Siciliana

Ispettorati Ripartimentali delle Foreste

Dipartimento Regionale Tecnico

- Uffici Genio Civile

Dipartimento Regionale Ambiente

Ufficio Tecnico per le Dighe - sez. Palermo

Enti Gestori Dighe

Enti Parco (Alcantara, Etna, Madonie, Nebrodi, Sicani)

Riserve Naturali Orientate

ARPA - Agenzia Regionale Protezione Ambiente

Uffici Soprintendenza ai BB.CC.AA.

ASI - Aree Sviluppo Industriale

Consorzi di Bonifica

Ordini professionali (Architetti, Geologi, Geometri, Ingegneri)

DRPC Sicilia

**Prefetture - UTG**

Corpo Nazionale Vigili del Fuoco tramite le Prefetture

Comando Regionale Arma dei Carabinieri tramite le Prefetture

Compartimento Polizia Stradale Sic. Orientale tramite le Prefetture

Compartimento Polizia Stradale Sic. Occidentale tramite le Prefetture

Comando Regionale Sicilia Guardia di Finanza tramite le Prefetture

Direzioni Marittime tramite le Prefetture

Capitanerie di Porto tramite le Prefetture

CNSAS Corpo Naz.le Soccorso Alpino e Speleologico

Dipartimento per la Pianificazione Strategica dell'Ass.to Reg.le Salute

SUES 118

CRI

ANAS

CAS

RFI

ENEL - Sicilia

TERNA - Sicilia

Enti gestori telefonia

ENI Integrated Crisis Center - Roma

e, p.c.

Presidente della Regione Siciliana

Dipartimento della Protezione Civile

**Regione Siciliana - Presidenza - Dipartimento della Protezione Civile**

Servizio S.5 - Rischio Antropico e Ambientale Tel. 0931 463224 Fax 0931 64508

e-mail: [serviziorischiambientali@protezionecivilesicilia.it](mailto:serviziorischiambientali@protezionecivilesicilia.it)

Sala Operativa Regionale Integrata Siciliana - SORIS tel. 800.40.40.40 - 091.7433111 - fax 091.7074796

<http://www.protezionecivilesicilia.it> - e-mail: [soris@protezionecivilesicilia.it](mailto:soris@protezionecivilesicilia.it) - [soris@pec.protezionecivilesicilia.it](mailto:soris@pec.protezionecivilesicilia.it)**AVVISO DI PROTEZIONE CIVILE - RISCHIO INCENDI E ONDATE DI CALORE**N° **194** del **03.09.2019**VALIDITÀ: dalle ore **0.00** del **04.09.2019** per le successive **24** oreDirettiva P.C.M. 27/02/2004 - O.P.C.M. 3606/07 - Direttiva P.R.S. del 14.01.2008  
per i Comuni, le Componenti e le Strutture Operative del Sistema Regionale della Protezione Civile  
Avvio sperimentale sistema di allertamento di protezione civile**1. VISTA**

- L'Informativa della Presidenza Consiglio dei Ministri - D.P.C. - C.F. N. **194** del **03.09.2019**
- I Bollettini previsionali per le Ondate di calore emessi dal Ministero della Salute del **03.09.2019**

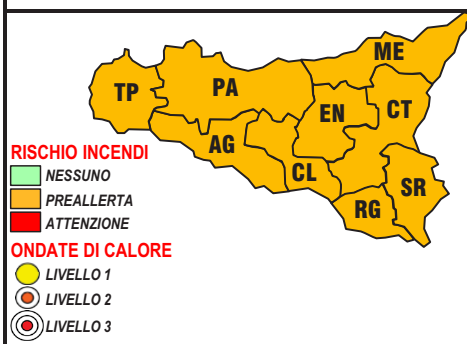
**2. SITUAZIONE**

Un fronte di origine atlantica interessa, con le sue propaggini più meridionali, anche l'Italia. La conseguente marcata instabilità, legata al transito di aria relativamente più fresca in quota, nel corso della giornata odierna causerà precipitazioni a carattere temporalesco su gran parte del Centro-sud, interessando in particolar modo le regioni del medio versante adriatico. Domani, un debole promontorio proteggerà il Centro-nord, mentre sulle estreme regioni meridionali persisteranno isolati temporali. Giovedì, una nuova perturbazione in arrivo dalla Francia farà il suo ingresso sulle aree di Nord-ovest, con nuovi intensi temporali. La temporanea intensificazione dei venti dai quadranti settentrionali causerà una generale flessione delle temperature e, soprattutto, del tasso d'umidità.

**3. CRITICITÀ****Precipitazioni:** da sparse a diffuse, a prevalente carattere di rovescio o temporale;**Venti:** da deboli a moderati settentrionali.**Temperature:** senza variazioni di rilievo.**Umidità minima nei bassi strati:** 40-70%**4. DICHIARAZIONE LIVELLI DI ALLERTA**

N.B. Durante l'annuale Campagna AIB, anche in caso di pericolosità BASSA, è dichiarata la fase di PREALLERTA, con evidenziazione in VERDE delle zone omogenee, secondo le "Procedure Regionali di Gestione delle Allerte e delle Emergenze di Protezione Civile e di Diramazione Avvisi e Bollettini per il Rischio di incendi di Interfaccia - Anno 2008".

Rischio Incendi: sono dichiarati i seguenti LIVELLI DI ALLERTA per ogni provincia		
PROVINCE SICILIANE previsioni per il 4 settembre 2019	RISCHIO INCENDI	
	PERICOLOSITÀ	LIVELLI DI ALLERTA
AGRIGENTO	BASSA	PREALLERTA
CALTANISSETTA	BASSA	PREALLERTA
CATANIA	BASSA	PREALLERTA
ENNA	BASSA	PREALLERTA
MESSINA	BASSA	PREALLERTA
PALERMO	BASSA	PREALLERTA
RAGUSA	BASSA	PREALLERTA
SIRACUSA	BASSA	PREALLERTA
TRAPANI	BASSA	PREALLERTA

**LIVELLI DI ALLERTA RISCHIO INCENDI E ONDATE DI CALORE**PREVISIONI DEL GIORNO: **04.09.2019**

CITTÀ	RISCHIO ONDATE DI CALORE			
	Prev. del 04.09.2019		Prev. del 05.09.2019	
	Tmax percepita	Livello	Tmax percepita	Livello
CATANIA	32 °C	0	30 °C	0
MESSINA	30 °C	0	31 °C	0
PALERMO	31 °C	0	29 °C	0

**Livello 1:** Sono previste temperature elevate che non rappresentano un rischio rilevante per la salute della popolazione: si tratta di condizioni meteorologiche che possono precedere il verificarsi di condizioni di rischio.

**Livello 2:** Temperature elevate e condizioni meteorologiche che possono avere effetti negativi sulla salute della popolazione a rischio.

**Livello 3:** Ondate di calore (condizioni meteorologiche a rischio che persistono per tre o più giorni consecutivi). Adottare interventi di prevenzione per la popolazione a rischio.

**5. ATTUAZIONE FASI OPERATIVE**

Un campo lasco a debole curvatura ciclonica interessa il bacino del Mediterraneo, c

Si invitano gli Enti in indirizzo ad attuare quanto previsto nei propri documenti e Piani di emergenza. In particolare si raccomanda ai Sindaci di attivare le procedure previste dal Piano comunale di emergenza per il Rischio incendi d'interfaccia per i livelli dichiarati. Si raccomanda di dare la massima e tempestiva diffusione del presente avviso e di informare la SORIS, ai numeri telefonici indicati in testa, circa l'evoluzione della situazione.

Il presente avviso è pubblicato su [www.protezionecivilesicilia.it](http://www.protezionecivilesicilia.it)

IL DIRIGENTE DEL CFD-ANAM  
(Bellassai)

IL DIRIGENTE GENERALE  
FOTI