Regione Siciliana - Presidenza - Dipartimento Regionale della Protezione Civile

CENTRO FUNZIONALE DECENTRATO MULTIRISCHIO INTEGRATO - *Settore IDRO*

CFD-IDRO Sicilia

| prot. n° | 12517 |
|---|---|
| del | 22-feb-19 |

# AVVISO REGIONALE DI PROTEZIONE CIVILE
# PER IL RISCHIO METEO-IDROGEOLOGICO E IDRAULICO N. 19053

(D. Lgs. n° 1 del 02/01/2018 , Direttiva P.C.M. 27/02/2004 e ss.mm.ii., DPRS n° 626/GAB del 30/10/2014 - Sistema di allertamento per rischio idrogeologico e idraulico)

**VALIDITA': dalle ore 16:00 del 22-feb-2019 fino alle ore 24:00 del 23-feb-2019**

## RISCHIO METEO-IDROGEOLOGICO E IDRAULICO: LIVELLI DI ALLERTA

**AGGIORNAMENTO PER OGGI 22/2/2019**
(di regola, dall'emissione alle ore 24:00)

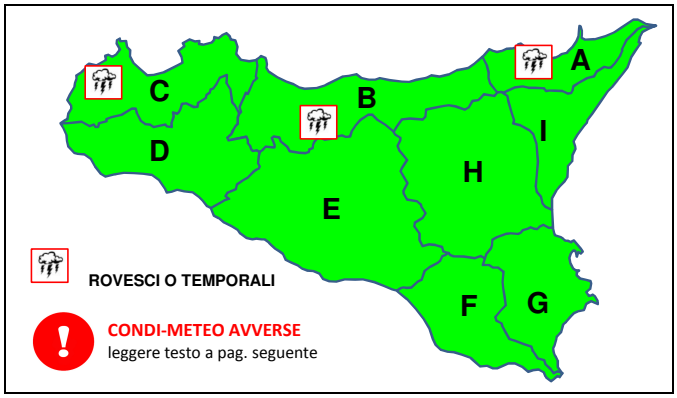


EOLIE: ZONA A - USTICA, EGADI: ZONA C - PANTELLERIA: ZONA D - PELAGIE: ZONA E

**PREVISIONE PER DOMANI 23/2/2019**
(di regola, dalle ore 0:00 fino alle ore 24:00)

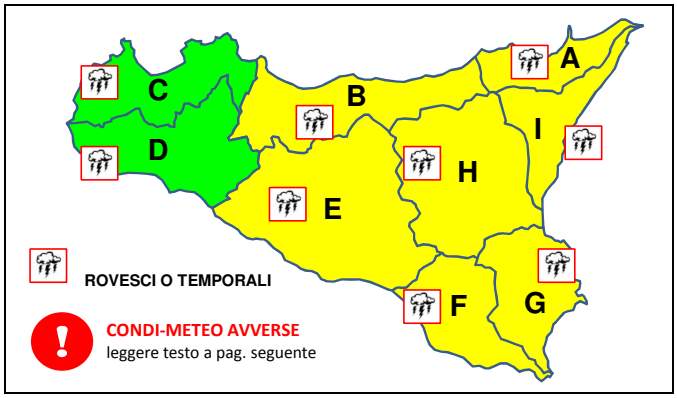


EOLIE: ZONA A - USTICA, EGADI: ZONA C - PANTELLERIA: ZONA D - PELAGIE: ZONA E

## RISCHIO IDRAULICO (bacini maggiori): LIVELLI DI ALLERTA

**AGGIORNAMENTO PER OGGI 22/2/2019**
(di regola, dall'emissione alle ore 24:00)

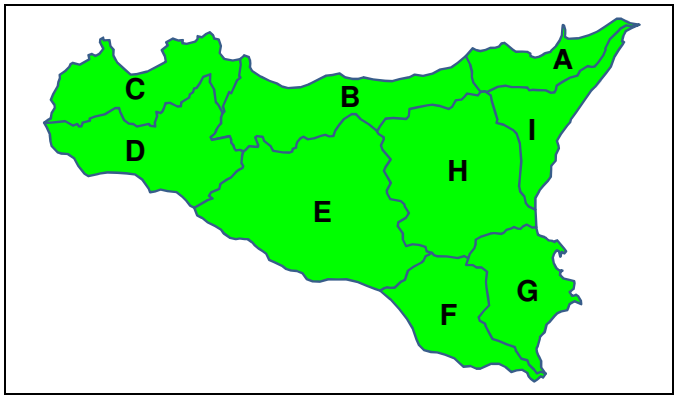


EOLIE: ZONA A - USTICA, EGADI: ZONA C - PANTELLERIA: ZONA D - PELAGIE: ZONA E

**PREVISIONE PER DOMANI 23/2/2019**
(di regola, dalle ore 0:00 fino alle ore 24:00)

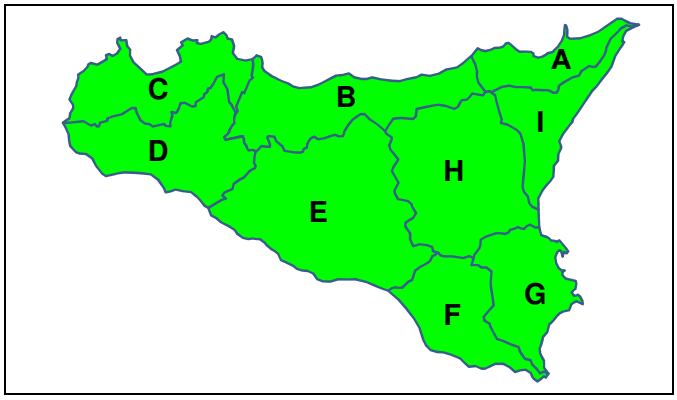


EOLIE: ZONA A - USTICA, EGADI: ZONA C - PANTELLERIA: ZONA D - PELAGIE: ZONA E

## LIVELLI DI ALLERTA ADOTTATI E FASI OPERATIVE ATTIVATE

| TIPO DI RISCHIO | LIVELLI DI ALLERTA E FASI OPERATIVE PER OGGI | | | | LIVELLI DI ALLERTA E FASI OPERATIVE PER DOMANI | | | |
|---|---|---|---|---|---|---|---|---|
| | VERDE GENERICA VIGILANZA | GIALLA ATTENZIONE | ARANCIONE PREALLARME | ROSSA ALLARME | VERDE GENERICA VIGILANZA | GIALLA ATTENZIONE | ARANCIONE PREALLARME | ROSSA ALLARME |
| IDROGEOLOGICO E IDRAULICO (1) | D, E, F, G, H, I | | | | | | | |
| IDROGEOLOGICO E IDRAULICO PER TEMPORALI (2) | A, B, C | | | | C, D | A, B, E, F, G, H, I | | |
| IDRAULICO (3) | TUTTA LA REGIONE | | | | TUTTA LA REGIONE | | | |

(1) Le possibili criticità idrauliche sono riferite ai bacini minori (< 50 kmq) e alle aree urbanizzate
(2) Come sopra, con forzante Meteo
(3) Condizioni diffuse di possibile criticità idraulica nei bacini maggiori (> 50 kmq)

VEDI DISPOSIZIONI GENERALI E AVVERTENZE

| NOTE | IN CASO DI TEMPORALI, PRESTARE PARTICOLARE ATTENZIONE AI DEFLUSSI NELLE AREE URBANE E AI LUOGHI FREQUENTATI DALL'UOMO ANCHE IN PROSSIMITA' DEI CORSI D' ACQUA - VEDASI INOLTRE BOLLETTINO METEOMONT ALLEGATO |
|---|---|

| FASI OPERATIVE ATTIVATE PER IL DRPC-SICILIA | | | |
|---|---|---|---|
| | PER OGGI: | 22/2/2019 | GENERICA VIGILANZA |
| | PER DOMANI: | 23/2/2019 | ATTENZIONE |

*SEGUE AVVISO*

Regione Siciliana - Presidenza - Dipartimento Regionale della Protezione Civile

**CENTRO FUNZIONALE DECENTRATO MULTIRISCHIO INTEGRATO - *Settore IDRO***

CFD-IDRO Sicilia

| prot. n° | 12517 |
|---|---|
| del | 22-feb-19 |

# AVVISO REGIONALE DI PROTEZIONE CIVILE
# PER IL RISCHIO METEO-IDROGEOLOGICO E IDRAULICO N. 19053

(D. Lgs. n° 1 del 02/01/2018 , Direttiva P.C.M. 27/02/2004 e ss.mm.ii., DPRS n° 626/GAB del 30/10/2014 - Sistema di allertamento per rischio idrogeologico e idraulico)

**VALIDITA': dalle ore 16:00 del 22-feb-2019 fino alle ore 24:00 del 23-feb-2019**

## OPERAZIONI DI RILASCIO IN ALVEO PREVISTE E/O IN ATTO COMUNICATE DAI GESTORI DELLE DIGHE
**(in parentesi: il bacino principale, il corso d'acqua a valle e le portate di scarico dichiarate in mc/s):**

CASTELLO (Magazzolo, Magazzolo; 5), DISUERI (Gela, Disueri; 2), GARCIA (Belice, Belice sinistro; 10), PACECO (Lenzi, Baiata; 1), PIANO DEL LEONE (Verdura, San Cristoforo (Sosio); 0,2), PRIZZI (Verdura, Raia; 3), SANTA ROSALIA (Irminio, Irminio; 0,2), TRINITÀ (Arena, Delia; 15), VILLAROSA (Imera Merid., Morello; 2)

**IN RELAZIONE ALLE SOPRA INDICATE OPERAZIONI, POTREBBERO VERIFICARSI FENOMENI LOCALIZZATI E/O DIFFUSI DI ESONDAZIONE LUNGO I CORSI D'ACQUA A VALLE DELLE DIGHE. LE STRUTTURE LOCALI DI PROTEZIONE CIVILE ADOTTERANNO, AL RIGUARDO, LE PROCEDURE PREVISTE NEI PROPRI PIANI DI PROTEZIONE CIVILE PER IL RISCHIO IDROGEOLOGICO E IDRAULICO**

## DOCUMENTI DI RIFERIMENTO EMESSI DAL DPC/CENTRO FUNZIONALE CENTRALE:

| | | | | | | | |
|---|---|---|---|---|---|---|---|
| | VALUTAZIONI METEOROLOGICHE NUMERICHE | del | 22-feb-2019 | | PREVISIONI METEO SINOTTICHE NAZIONALI | del | 22-feb-2019 |
| | BOLLETTINO DI VIGILANZA METEOROLOGICA NAZIONALE | del | 22-feb-2019 | | | | |
| ☑ | L'AVVISO DI CONDIZIONI METEOROLOGICHE AVVERSE | del | 22-feb-2019 | n. 19022 | Prot. DPC/PRE/10129 | | |

## FENOMENI PREVISTI

| per la giornata di oggi 22-feb-19 | | per la giornata di domani 23-feb-19 |
|---|---|---|
| Dal tardo pomeriggio isolate, anche a carattere di rovescio, su Sicilia settentrionale con quantitativi cumulati deboli | **PRECIPITAZIONI** | Da sparse a diffuse, anche a carattere di rovescio o temporale, su Sicilia orientale e settentrionale, con quantitativi cumulati da deboli a moderati; da isolate a sparse, anche a carattere di rovescio o breve temporale, sul resto dell'isola con quantitativi cumulati deboli |
| Nessun fenomeno significativo | **NEVICATE** | Da sparse a diffuse, a quote superiori a 400-600 metri, con apporti al suolo da deboli a moderati, puntualmente abbondanti a quote di montagna |
| Nessun fenomeno significativo | **VISIBILITA'** | Nessun fenomeno significativo |
| Senza variazioni significative | **TEMPERATURE** | In sensibile o marcata diminuzione |
| Forti settentrionali | **VENTI** | Da forti a burrasca dai quadranti settentrionali, con rinforzi fino a burrasca forte, specie sulle zone costiere e sui rilievi |
| Tendenti a molto mossi i bacini centro-meridionali | **MARI** | Tutti da molto mossi ad agitati, tendenti a molto agitati il Tirreno centro-meridionale, lo Ionio e lo Stretto di Sicilia |

**CONDI-METEO AVVERSE**

DALLA TARDA SERATA DI OGGI 22/02/19, E PER LE SUCCESSIVE 24-36 H, SI PREVEDONO VENTI FORTI O DI BURRASCA NORD-ORIENTALI, CON RAFFICHE FINO A BURRASCA FORTE E POSSIBILI MAREGGIATE LUNGO LE COSTE ESPOSTE. DALLE PRIME ORE DI DOMANI, 23/02/19, E PER LE SUCCESSIVE 24-30 H, SI PREVEDONO NEVICATE SPARSE A QUOTE SUPERIORI A 400-600 M, CON APPORTI GENERALMENTE MODERATI, LOCALMENTE ABBONDANTI A QUOTE DI MONTAGNA.

## DISPOSIZIONI GENERALI

**Si invitano tutti gli Enti cui la presente è diretta (elenco in calce), e i Sindaci in particolare, a predisporre le azioni di prevenzione previste nei propri piani di protezione civile in attuazione ai LIVELLI DI ALLERTA e alle corrispondenti FASI OPERATIVE dichiarati dal CFDMI-settore Idro e adottati, per delega del Presidente della Regione, dal Capo del DRPC-Sicilia** (Rif. normativi: Decreto legislativo n.1 del 02/01/2018: "Codice della protezione civile", DPRS del 27/01/2011 in GURS n. 8 del 18/02/2011: "Linee Guida per la redazione dei piani di protezione civile comunali e intercomunali in tema di rischio idrogeologico", DPRS n° 626/GAB del 30/10/2014: "Direttiva regionale per la gestione organizzativa e funzionale del sistema di allerta per il rischio idrogeologico e idraulico ai fini di protezione civile")**.**

**I responsabili locali di protezione civile sono invitati a prestare specifica attenzione alle condizioni meteorologiche locali e alle loro variazioni, non prevedibili e talora repentine, nonché agli effetti al suolo derivanti, ancorché potenziali, temuti o presumibili, adeguando all'occorrenza e opportunamente le Fasi operative e i propri modelli di intervento. In particolare, se sono note condizioni di vulnerabilità del territorio per effetto di dissesti precedenti, la Autorità locali di protezione civile possono, all'occorrenza, adottare Fasi Operative con livelli superiori a quelli del presente Avviso.**

**Si raccomanda di dare la massima e tempestiva diffusione del presente Avviso e di informare la SORIS e i Servizi del DRPC-Sicilia competenti per territorio circa l'evoluzione della situazione. Il presente Avviso è pubblicato su www.protezionecivilesicilia.it**

IL VALUTATORE: MADONIA

**IL DIRIGENTE DEL CFDMI-Settore Idro**
(**BASILE**)

**IL DIRIGENTE GENERALE**
CAPO DEL DIPARTIMENTO
**(FOTI)**

Contatti: **Centro Funzionale Decentrato Multirischio Integrato-settore Idro**
e-mail: centrofunzionale@protezionecivilesicilia.it
posta certificata: centrofunzionale@pec.protezionecivilesicilia.it

**SORIS**
numero verde 800 404040 - tel. 091 7433111 - fax 091 7074796/7
e-mail: soris@protezionecivilesicilia.it

Regione Siciliana - Presidenza - Dipartimento Regionale della Protezione Civile

CENTRO FUNZIONALE DECENTRATO MULTIRISCHIO INTEGRATO - *Settore IDRO*

CFD-IDRO Sicilia

| prot. n° | 12517 |
|---|---|
| del | 22-feb-19 |

# AVVISO REGIONALE DI PROTEZIONE CIVILE
# PER IL RISCHIO METEO-IDROGEOLOGICO E IDRAULICO N. 19053

(D. Lgs. n° 1 del 02/01/2018 , Direttiva P.C.M. 27/02/2004 e ss.mm.ii., DPRS n° 626/GAB del 30/10/2014 - Sistema di allertamento per rischio idrogeologico e idraulico)

**VALIDITA': dalle ore 16:00 del 22-feb-2019 fino alle ore 24:00 del 23-feb-2019**

## AVVERTENZE

Le criticità attese per il **RISCHIO IDROGEOLOGICO E IDRAULICO**, stimate sulla base delle precipitazioni previste, possono comportare manifestazioni localizzate o diffuse di tipo **geomorfologico** (frane) e/o di tipo **idraulico nei piccoli bacini (< 50 kmq) e nelle aree urbanizzate**. In caso di piogge concentrate in intervalli di tempo contenuti, le criticità possono assumere carattere di estrema pericolosità (es: colate detritiche, crolli, inondazioni localizzate).

Le criticità attese per il **RISCHIO IDROGEOLOGICO E IDRAULICO CON FORZANTE TEMPORALI**, stimate sulla base delle precipitazioni previste e dell'occorrenza di temporali, possono risultare più gravose in relazione alla distribuzione e intensità dei fenomeni che risultano connotati da elevata incertezza previsionale.

Le criticità attese per il **RISCHIO IDRAULICO**, stimate sulla base delle precipitazioni previste, si riferiscono a possibili fenomeni prevalentemente di tipo **idraulico** principalmente nell'ambito del reticolo idrografico naturale dei **bacini maggiori** (> 50 kmq) (alluvioni, esondazioni).

**In presenza di condizioni strutturali inadeguate dei corsi d'acqua e delle reti fognarie e in caso di beni ubicati in prossimità o all'interno di zone vocate al dissesto idrogeologico e idraulico, le criticità possono manifestarsi in maniera più gravosa a prescindere dai quantitativi previsti e/o reali di pioggia.**

Le operazioni effettuate dai gestori degli impianti di ritenuta possono causare fenomeni localizzati o diffusi di esondazione a valle delle dighe in relazione agli eventuali ulteriori apporti fluviali, nonché allo stato di manutenzione dei corsi d'acqua.

**Si consulti la "tabella degli scenari" pubblicata sul sito del DRPC-Sicilia (www.protezionecivilesicilia.it).**

## ELENCO DEI DESTINATARI DELL'AVVISO REGIONALE DI PROTEZIONE CIVILE PER IL RISCHIO METEO-IDROGEOLOGICO E IDRAULICO

**Sindaci**

**Responsabili Uffici Comunali di P.C.**

**Liberi Consorzi, Città Metropolitane**

**Responsabili Uffici Provinciali P.C.**

**Dipartimento Acque e Rifiuti**

- Servizio 2: Osservatorio Acque - Sala Operativa
- Servizio 3: Settore Infrastrutture per le acque

**Dipartimento Agricoltura**

- SIAS

**Corpo Forestale Regione Siciliana**

**Ispettorati Ripartimentali delle Foreste**

**Dipartimento Regionale Tecnico**

- Uffici Genio Civile

**Dipartimento Regionale Ambiente**

**Ufficio Tecnico per le Dighe - sez. Palermo**

**Enti Gestori Dighe**

**Enti Parco** (Alcantara, Etna, Madonie, Nebrodi, Sicani)

**Riserve Naturali Orientate**

**ARPA - Agenzia Regionale Protezione Ambiente**

**Uffici Soprintendenza ai BB.CC.AA.**

**ASI - Aree Sviluppo Industriale**

**Consorzi di Bonifica**

**Ordini professionali** (Architetti, Geologi, Geometri, Ingegneri)

**DRPC**

- Dirigenti dei Servizi competenti per territorio, RIA, Emergenza, Volontariato
- Responsabili U.O.B. Rischio Idrogeologico
- Referenti provinciali: Volontariato, Comunicazione, Materiali e mezzi

**Prefetture - UTG**

**Corpo Nazionale Vigili del Fuoco** tramite le Prefetture

**Comando Regionale Arma dei Carabinieri** tramite le Prefetture

**Compartimento Polizia Stradale Sic. Orientale** tramite le Prefetture

**Compartimento Polizia Stradale Sic. Occidentale** tramite le Prefetture

**Comando Regionale Sicilia Guardia di Finanza** tramite le Prefetture

**Direzioni Marittime** tramite le Prefetture

**Capitanerie di Porto** tramite le Prefetture

**CNSAS Corpo Naz.le Soccorso Alpino e Speleologico**

**Dipartimento per la Pianificazione Strategica dell'Ass.to Reg.le Salute**

**SUES 118**

**CRI**

**ANAS**

**CAS**

**RFI**

**ENEL - Sicilia**

**TERNA - Sicilia**

**Enti gestori telefonia**

**ENI Integrated Crisis Center - Roma**

e, p.c.

**Presidente della Regione Siciliana**

**Dipartimento della Protezione Civile**

MINISTERO DELLE POLITICHE AGRICOLE ALIMENTARI E FORESTALI
REPVBBLICA ITALIANA

meteomont
Servizio Nazionale di previsione neve e valanghe

EAWS
October 07-12 ISSW 2018 INNSBRUCK

Corpo Forestale della Regione Sicilia

In collaborazione con:
CARABINIERI

# SETTORE ETNA - MONTI NEBRODI E MADONIE

*BOLLETTINO VALANGHE - EMESSO ALLE ORE 14:00 del **22/02/2019***

a cura del **CORPO FORESTALE REGIONE SICILIANA**

in collaborazione con **il Servizio METEOMONT dell'ARMA dei CARABINIERI e il il Servizio Meteo dell'Aeronautica Militare**

## SITUAZIONE alle 14.00 del 22/02/2019

**DISTRIBUZIONE PERICOLO: DA DEBOLE 1 A MODERATO 2.**

**TIPO DI PERICOLO: SITUAZIONE PRIMAVERILE. IL MANTO NEVOSO SI UMIDIFICA VELOCEMENTE NEL CORSO DELLA GIORNATA**

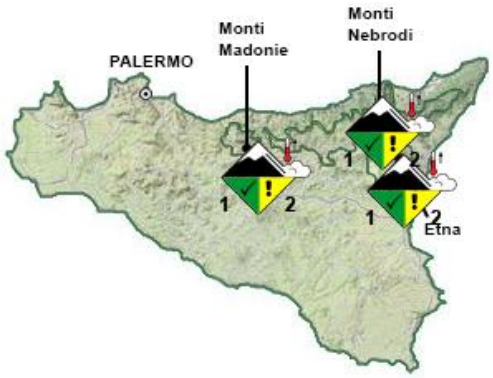


| SOTTOSETTORE | PROBLEMA | ESPOSIZIONI PIU' CRITICHE | QUOTE PIU' CRITICHE | QUOTA NEVE m. | | ALTEZZA NEVE | | |
|---|---|---|---|---|---|---|---|---|
| | | | | NORD | SUD | NEVE cm. | NEVE FRESCA cm. | QUOTA |
| ETNA | | N E S W | | 1400 | 1900 | 052 | 000 | 1800 |
| MONTI NEBRODI | | ALL | | 1300 | 1400 | 058 | 000 | 1500 |
| MONTI MADONIE | | ALL | | 1400 | 1600 | 078 | 000 | 1600 |

**MANTO NEVOSO -** Croste da fusione e rigelo portanti su strati più compatti e consolidati e croste da fusione e rigelo inglobate. Il manto nevoso è in generale ben consolidato sulla maggioranza dei pendii ripidi. La distribuzione della neve varia di estensione e spessore a seconda della quota e dell'esposizione, nel comprensorio Etna Nord il manto nevoso inizia ad essere uniforme sui versanti da N-E a S-O da quota 2000 metri in su. Pertanto è richiesta una costante valutazione del pericolo locale di instabilità del manto nevoso nell'attraversamento dei crinali, da evitare zone di accumuli, conche, canaloni e pendii sotto vento in genere. Si segnala strato superficiale di cenere vulcanica sul versante Etna sud.

## PREVISIONI

| | 23/02/2019 | | | | 24/02/2019 | | | | 25/02/2019 | | | |
|---|---|---|---|---|---|---|---|---|---|---|---|---|
| SOTTOSETTORE | GRADO DI PERICOLO | PROBLEMA | ESPOSIZIONI PIU' CRITICHE | QUOTE PIU' CRITICHE | GRADO DI PERICOLO | PROBLEMA | ESPOSIZIONI PIU' CRITICHE | QUOTE PIU' CRITICHE | GRADO DI PERICOLO | PROBLEMA | ESPOSIZIONI PIU' CRITICHE | QUOTE PIU' CRITICHE |
| ETNA | 2 | | ALL | | 2 | | ALL | | 2 | | ALL | |
| MONTI NEBRODI | 2 | | ALL | | 2 | | ALL | | 2 | | ALL | |
| MONTI MADONIE | 2 | | ALL | | 2 | | ALL | | 2 | | ALL | |

## SCALA EUROPEA DEL GRADO DI PERICOLO VALANGHE — *EUROPEAN AVALANCHE WARNING SERVICE*

5 - Molto Forte | 4 - Forte | 3 - Marcato | 2 - Moderato | 1 - Debole | NO SNOW No neve | No Info

## LEGENDA PROBLEMA

Neve fresca | Neve ventata | Neve vecchia | Neve bagnata | Slittamento | NO INFO No info

## AVVERTENZE

Viste le condizioni del manto nevoso, le attività al di fuori delle piste battute e segnalate richiedono ottime capacità di valutazione del pericolo locale. Meteomont rammenta ARTVA, pala e sonda sempre al seguito.

*Il bollettino e' realizzato su scala sinottica-regionale (standard EAWS), la sua consultazione non puo' escludere in alcun modo la necessita' di una seria e capace valutazione locale del pericolo (singolo pendio) che puo' essere anche sensibilmente diverso.*

MINISTERO DELLE POLITICHE AGRICOLE ALIMENTARI E FORESTALI
REPVBBLICA ITALIANA

meteomont
Servizio Nazionale di previsione neve e valanghe

In collaborazione con:

## SETTORE ETNA - MONTI NEBRODI E MADONIE

*PREVISIONE METEO – BOLLETTINO VALANGHE - EMESSO ALLE ORE 14:00 del **22/02/2019***

a cura del **SERVIZIO METEO DELL'AERONAUTICA MILITARE**

### SOTTOSETTORE ETNA

| Quota | | 23/02/2019 h6:00 | 23/02/2019 h12:00 | 23/02/2019 h18:00 | 24/02/2019 h6:00 | 24/02/2019 h12:00 | 24/02/2019 h18:00 |
|---|---|---|---|---|---|---|---|
| 1000 | Venti | 08 Nodi da Nord | 10 Nodi da Nord | 02 Nodi da Est | 04 Nodi da Est | 04 Nodi da Nord | 03 Nodi da N-Est |
| | Temperature | +02 °C | -03 °C | -03 °C | +02 °C | +01 °C | +03 °C |
| | Temp. percepita | -2 °C | -9 °C | -4 °C | 0 °C | -1 °C | 2 °C |
| 2000 | Venti | 17 Nodi da Nord | 17 Nodi da Nord | 12 Nodi da Est | 26 Nodi da Est | 15 Nodi da Est | 08 Nodi da Est |
| | Temperature | -03 °C | -12 °C | -08 °C | -02 °C | +00 °C | +00 °C |
| | Temp. percepita | -11 °C | -22 °C | -16 °C | -11 °C | -6 °C | -4 °C |
| 3000 | Venti | 16 Nodi da Nord | 18 Nodi da Nord | 07 Nodi da Est | 19 Nodi da Est | 17 Nodi da Est | 10 Nodi da Est |
| | Temperature | -10 °C | -18 °C | -15 °C | -05 °C | -06 °C | -06 °C |
| | Temp. percepita | -19 °C | -30 °C | -22 °C | -14 °C | -14 °C | -13 °C |
| Zero termico | | 1300-1500 m. | 0700-0900 m. | 0600-0800 m. | 1400-1600 m. | 1900-2100 m. | 1900-2100 m. |
| Fenomeno | | | | | | | |
| Stato del cielo | | | | | | | |

### SOTTOSETTORE MONTI NEBRODI

| Quota | | 23/02/2019 h6:00 | 23/02/2019 h12:00 | 23/02/2019 h18:00 | 24/02/2019 h6:00 | 24/02/2019 h12:00 | 24/02/2019 h18:00 |
|---|---|---|---|---|---|---|---|
| 1000 | Venti | 10 Nodi da Nord | 08 Nodi da Nord | 05 Nodi da N-Est | 08 Nodi da N-Est | 08 Nodi da N-Est | 05 Nodi da N-Est |
| | Temperature | +00 °C | -06 °C | -05 °C | -01 °C | +00 °C | +01 °C |
| | Temp. percepita | -5 °C | -12 °C | -9 °C | -6 °C | -4 °C | -2 °C |
| 2000 | Venti | 20 Nodi da Nord | 17 Nodi da Nord | 16 Nodi da Est | 23 Nodi da N-Est | 19 Nodi da Est | 15 Nodi da Est |
| | Temperature | -04 °C | -12 °C | -08 °C | -04 °C | -03 °C | -02 °C |
| | Temp. percepita | -12 °C | -22 °C | -17 °C | -13 °C | -11 °C | -9 °C |
| 3000 | Venti | 18 Nodi da Nord | 19 Nodi da Nord | 11 Nodi da Est | 20 Nodi da Est | 16 Nodi da Est | 11 Nodi da Est |
| | Temperature | -09 °C | -20 °C | -16 °C | -08 °C | -08 °C | -07 °C |
| | Temp. percepita | -19 °C | -33 °C | -26 °C | -18 °C | -17 °C | -14 °C |
| Zero termico | | 1300-1500 m. | 0400-0600 m. | 0400-0600 m. | 0900-1100 m. | 1100-1300 m. | 1500-1700 m. |
| Fenomeno | | | | | | | |
| Stato del cielo | | | | | | | |

### SOTTOSETTORE MONTI MADONIE

| Quota | | 23/02/2019 h6:00 | 23/02/2019 h12:00 | 23/02/2019 h18:00 | 24/02/2019 h6:00 | 24/02/2019 h12:00 | 24/02/2019 h18:00 |
|---|---|---|---|---|---|---|---|
| 1000 | Venti | 09 Nodi da Nord | 09 Nodi da Nord | 08 Nodi da Nord | 15 Nodi da N-Est | 11 Nodi da N-Est | 06 Nodi da N-Est |
| | Temperature | -01 °C | -08 °C | -06 °C | -03 °C | -02 °C | -01 °C |
| | Temp. percepita | -6 °C | -15 °C | -12 °C | -10 °C | -8 °C | -5 °C |
| 2000 | Venti | 17 Nodi da Nord | 17 Nodi da Nord | 18 Nodi da Nord | 25 Nodi da N-Est | 24 Nodi da N-Est | 13 Nodi da Est |
| | Temperature | -05 °C | -13 °C | -10 °C | -06 °C | -04 °C | -03 °C |
| | Temp. percepita | -13 °C | -24 °C | -20 °C | -16 °C | -13 °C | -10 °C |
| 3000 | Venti | 20 Nodi da Nord | 16 Nodi da Nord | 18 Nodi da N-Est | 21 Nodi da Est | 20 Nodi da Est | 10 Nodi da Est |
| | Temperature | -11 °C | -20 °C | -18 °C | -06 °C | -07 °C | -07 °C |
| | Temp. percepita | -22 °C | -33 °C | -30 °C | -15 °C | -16 °C | -14 °C |
| Zero termico | | 1200-1400 m. | 0300-0500 m. | 0500-0700 m. | 1000-1200 m. | 1100-1300 m. | 1200-1400 m. |
| Fenomeno | | | | | | | |
| Stato del cielo | | | | | | | |

### LEGENDA FENOMENI

- Assenza Fenomeni
- Nebbia
- Foschia
- Pioggia debole
- Pioggia moderata
- Pioggia forte
- Temporale
- Nevicata Debole
- Nevicata moderata
- Nevicata Forte

### STATO DEL CIELO

- Sereno
- Poco nuvoloso
- Nuvoloso
- Molto nuvoloso
- Coperto

**SETTORE ETNA - MONTI NEBRODI E MADONIE**

*BOLLETTINO VALANGHE - EMESSO ALLE ORE 14:00 del **22/02/2019***

a cura del **CORPO FORESTALE REGIONE SICILIANA**

in collaborazione con **il Servizio METEOMONT dell'ARMA dei CARABINIERI e il il Servizio Meteo dell'Aeronautica Militare**

**Parametri meteonivometrici registrati presso i campi di rilevamento il 22/02/2019**

| *Localita'* | *Comune* | *Quota (Mslm)* | *Altezza neve (in cm)* | *Neve caduta nelle 24 ore (in cm)* | *Temp. Min. (°C)* | *Temp. Max. (°C)* | *Condizioni del tempo* |
|---|---|---|---|---|---|---|---|
| **PIANO DELLA BATTAGLIA** | PETRALIA SOTTANA (PA) | 1550 | 78 | 0 | -9 | +9 | Assenza di precipitazioni |
| **SELLA MARIA** | CESARO' (ME) | 1507 | 58 | 0 | -3 | +8 | Nebbia con cielo non visibile |
| **MONTE CONCA** | LINGUAGLOSSA (CT) | 1864 | 52 | 0 | -3 | +8 | Assenza di precipitazioni |
| **RIFUGIO SAPIENZA** | NICOLOSI (CT) | 1958 | 0 | 0 | -2 | +8 | Assenza di precipitazioni |

**(*) Rilievi fuori campo.**